

ОПИСАНИЕ МЕСТОПОЛОЖЕНИЯ ГРАНИЦ

Зона публичного сервитута объекта «Газораспределительная сеть р.п. Некрасовский», кадастровый номер 50:04:0000000:85028

(наименование объекта, местоположение границ которого описано (далее - объект))

Раздел 1

Сведения об объекте		
№ п/п	Характеристики объекта	Описание характеристик
1	2	3
1	Местоположение объекта	Московская область, Дмитровский городской округ, городской округ Мытищи, р.п. Некрасовский, пос. Новонекрасовский, д. Сухарево
2	Площадь объекта ± величина погрешности определения площади ($P \pm \Delta P$)	119 044 м ² ± 121 м ²
3	Иные характеристики объекта	Вид объекта реестра границ: Зона с особыми условиями использования территории Содержание ограничений использования объектов недвижимости в пределах зоны или территории: Публичный сервитут, для целей размещения линейных объектов системы газоснабжения, их неотъемлемых технологических частей. Срок установления 49 лет.

Раздел 2

Сведения о местоположении границ объекта

1. Система координат МСК 50, зона 1					
2. Сведения о характерных точках границ объекта					
Обозначение характерных точек границ	Координаты, м		Метод определения координат характерной точки	Средняя квадратическая погрешность положения характерной точки (Mt), м	Описание обозначения точки на местности (при наличии)
	X	Y			
1	2	3	4	5	6
1	508 576,44	1 375 739,80	Аналитический метод	0,10	—
2	508 577,35	1 375 735,91		0,10	
3	508 644,77	1 375 751,81		0,10	
4	508 643,85	1 375 755,70		0,10	
1	508 576,44	1 375 739,80		0,10	
5	508 580,13	1 375 692,70	Аналитический метод	0,10	—
6	508 582,54	1 375 683,25		0,10	
7	508 586,42	1 375 684,23		0,10	
8	508 584,02	1 375 693,69		0,10	
5	508 580,13	1 375 692,70	Аналитический метод	0,10	—
9	507 473,95	1 375 236,04		0,10	
415	507 441,72	1 375 215,64		0,10	
414	507 451,62	1 375 200,88		0,10	
413	507 454,65	1 375 203,05		0,10	
412	507 447,27	1 375 214,42		0,10	
411	507 477,52	1 375 233,57		0,10	
410	507 519,73	1 375 259,77		0,10	
409	507 563,29	1 375 305,86		0,10	
408	507 575,73	1 375 315,28		0,10	
407	507 617,10	1 375 354,02		0,10	
406	507 630,91	1 375 371,91		0,10	
405	507 655,61	1 375 439,30		0,10	
404	507 733,72	1 375 389,16		0,10	
403	507 764,48	1 375 372,07		0,10	
402	507 772,81	1 375 385,18		0,10	
401	507 809,61	1 375 364,49		0,10	
400	507 856,01	1 375 327,68		0,10	
399	507 893,22	1 375 346,12		0,10	
398	507 951,59	1 375 370,89		0,10	
397	508 126,73	1 375 438,66		0,10	
396	508 190,54	1 375 461,82		0,10	
395	508 207,58	1 375 411,19		0,10	
394	508 200,23	1 375 408,35		0,10	
393	508 191,84	1 375 431,34		0,10	
392	508 187,51	1 375 429,76		0,10	
391	508 188,88	1 375 426,00		0,10	
390	508 189,46	1 375 426,21		0,10	
389	508 197,34	1 375 404,61		0,10	
388	508 196,73	1 375 404,39		0,10	
387	508 198,10	1 375 400,63	0,10		
386	508 202,47	1 375 402,22	0,10		
385	508 201,60	1 375 404,59	0,10		
384	508 208,85	1 375 407,39	0,10		
383	508 221,14	1 375 370,86	0,10		
382	508 221,35	1 375 369,72	0,10		
381	508 174,12	1 375 352,20	0,10		
380	508 015,90	1 375 285,73	0,10		

Раздел 2

Сведения о местоположении границ объекта

1	2	3	4	5	6
379	508 018,94	1 375 278,97		0,10	
378	508 022,59	1 375 280,61		0,10	
377	508 021,23	1 375 283,63		0,10	
376	508 052,09	1 375 296,66		0,10	
375	508 053,69	1 375 292,87		0,10	
374	508 057,38	1 375 294,42		0,10	
373	508 055,78	1 375 298,21		0,10	
372	508 157,98	1 375 341,09		0,10	
371	508 159,17	1 375 338,24		0,10	
370	508 162,86	1 375 339,79		0,10	
369	508 161,67	1 375 342,64		0,10	
368	508 175,59	1 375 348,48		0,10	
367	508 222,08	1 375 365,72		0,10	
366	508 232,45	1 375 308,74		0,10	
365	508 244,93	1 375 247,90		0,10	
364	508 239,42	1 375 246,52		0,10	
363	508 234,41	1 375 267,79		0,10	
362	508 185,63	1 375 254,82		0,10	
361	508 193,70	1 375 228,89		0,10	
360	508 158,21	1 375 213,05		0,10	
359	508 147,65	1 375 208,74		0,10	
358	508 146,95	1 375 210,46		0,10	
357	508 143,24	1 375 208,95		0,10	
356	508 143,95	1 375 207,22		0,10	
355	508 121,16	1 375 197,89		0,10	
354	508 119,94	1 375 200,88		0,10	
353	508 116,23	1 375 199,37		0,10	
352	508 117,46	1 375 196,38		0,10	
351	508 085,31	1 375 183,23		0,10	
350	508 084,32	1 375 185,64		0,10	
349	508 080,62	1 375 184,13		0,10	
348	508 083,12	1 375 178,01		0,10	
347	508 118,01	1 375 192,28		0,10	
346	508 120,22	1 375 186,89		0,10	
345	508 123,92	1 375 188,41		0,10	
344	508 121,72	1 375 193,80		0,10	
343	508 159,78	1 375 209,38		0,10	
342	508 167,80	1 375 212,95		0,10	
341	508 170,32	1 375 207,29		0,10	
340	508 173,98	1 375 208,92		0,10	
339	508 171,45	1 375 214,58		0,10	
338	508 198,58	1 375 226,69		0,10	
337	508 190,69	1 375 252,03		0,10	
336	508 231,46	1 375 262,87		0,10	
335	508 236,45	1 375 241,64		0,10	
334	508 245,74	1 375 243,98		0,10	
333	508 247,32	1 375 236,27		0,10	
332	508 257,43	1 375 209,25		0,10	
331	508 279,31	1 375 169,25		0,10	
330	508 301,72	1 375 138,27		0,10	
329	508 327,78	1 375 110,02		0,10	
328	508 357,55	1 375 084,83		0,10	
327	508 360,66	1 375 082,42		0,10	
326	508 370,88	1 375 075,11		0,10	
325	508 419,56	1 375 046,16		0,10	
			Аналитический метод		—

Раздел 2

Сведения о местоположении границ объекта

1	2	3	4	5	6
324	508 430,14	1 375 041,91		0,10	
323	508 427,98	1 375 036,48		0,10	
322	508 431,65	1 375 034,88		0,10	
321	508 433,85	1 375 040,42		0,10	
320	508 455,55	1 375 031,71		0,10	
319	508 503,36	1 375 019,46		0,10	
318	508 513,85	1 375 018,09		0,10	
317	508 503,88	1 374 959,41		0,10	
316	508 498,29	1 374 960,36		0,10	
315	508 497,88	1 374 956,37		0,10	
314	508 503,21	1 374 955,46		0,10	
313	508 499,73	1 374 934,76		0,10	
312	508 493,51	1 374 935,80		0,10	
311	508 492,85	1 374 931,85		0,10	
310	508 499,07	1 374 930,81		0,10	
309	508 491,98	1 374 888,24		0,10	
308	508 485,71	1 374 889,11		0,10	
307	508 458,72	1 374 894,76		0,10	
306	508 440,37	1 374 899,80		0,10	
305	508 441,31	1 374 902,33		0,10	
304	508 437,56	1 374 903,72		0,10	
303	508 435,10	1 374 897,09		0,10	
302	508 457,78	1 374 890,87		0,10	
301	508 485,02	1 374 885,17		0,10	
300	508 491,40	1 374 884,28		0,10	
299	508 486,53	1 374 846,41		0,10	
298	508 481,00	1 374 845,57		0,10	
297	508 460,16	1 374 831,22		0,10	
296	508 445,69	1 374 819,72	Аналитический метод	0,10	—
295	508 444,91	1 374 816,17		0,10	
294	508 463,32	1 374 783,97		0,10	
293	508 497,72	1 374 725,65		0,10	
292	508 541,78	1 374 646,18		0,10	
291	508 583,67	1 374 573,49		0,10	
290	508 593,46	1 374 553,76		0,10	
289	508 597,05	1 374 553,17		0,10	
288	508 638,59	1 374 575,46		0,10	
287	508 704,84	1 374 598,84		0,10	
286	508 795,75	1 374 626,60		0,10	
285	508 763,00	1 374 686,96		0,10	
284	508 759,49	1 374 685,05		0,10	
283	508 789,90	1 374 628,99		0,10	
282	508 703,59	1 374 602,64		0,10	
281	508 636,97	1 374 579,13		0,10	
280	508 596,36	1 374 557,34		0,10	
279	508 596,13	1 374 557,38		0,10	
278	508 587,20	1 374 575,38		0,10	
277	508 545,26	1 374 648,15		0,10	
276	508 501,19	1 374 727,63		0,10	
275	508 466,78	1 374 785,98		0,10	
274	508 449,15	1 374 816,82		0,10	
273	508 449,29	1 374 817,47		0,10	
272	508 462,55	1 374 828,00		0,10	
271	508 482,51	1 374 841,75		0,10	
270	508 488,36	1 374 842,64		0,10	

Раздел 2

Сведения о местоположении границ объекта

1	2	3	4	5	6
269	508 530,63	1 374 837,86	Аналитический метод	0,10	—
268	508 571,95	1 374 832,53		0,10	
267	508 603,25	1 374 774,00		0,10	
266	508 653,88	1 374 684,47		0,10	
265	508 687,23	1 374 627,23		0,10	
264	508 690,68	1 374 629,24		0,10	
263	508 657,35	1 374 686,46		0,10	
262	508 606,75	1 374 775,93		0,10	
261	508 574,50	1 374 836,24		0,10	
260	508 531,11	1 374 841,83		0,10	
259	508 490,56	1 374 846,41		0,10	
258	508 495,36	1 374 883,73		0,10	
257	508 523,10	1 374 879,86		0,10	
256	508 561,16	1 374 877,59		0,10	
255	508 600,45	1 374 877,80		0,10	
254	508 636,12	1 374 883,23		0,10	
253	508 656,04	1 374 888,29		0,10	
252	508 717,87	1 374 923,92		0,10	
251	508 724,62	1 374 905,85		0,10	
250	508 654,81	1 374 864,38		0,10	
249	508 701,69	1 374 781,84		0,10	
248	508 715,33	1 374 756,94		0,10	
247	508 718,84	1 374 758,86		0,10	
246	508 705,30	1 374 783,58		0,10	
245	508 660,22	1 374 862,94		0,10	
244	508 729,53	1 374 904,12		0,10	
243	508 711,91	1 374 951,33		0,10	
242	508 683,23	1 375 030,27		0,10	
241	508 697,97	1 375 036,14		0,10	
240	508 744,13	1 375 052,81		0,10	
239	508 755,16	1 375 057,20		0,10	
238	508 760,89	1 375 051,54		0,10	
237	508 769,65	1 375 055,00		0,10	
236	508 795,73	1 375 044,38		0,10	
235	508 818,98	1 375 056,96		0,10	
234	508 817,07	1 375 060,48		0,10	
233	508 795,49	1 375 048,80		0,10	
232	508 769,67	1 375 059,31		0,10	
231	508 761,85	1 375 056,22		0,10	
230	508 759,07	1 375 058,95		0,10	
229	508 778,16	1 375 065,98		0,10	
228	508 805,47	1 375 075,60		0,10	
227	508 813,11	1 375 083,56		0,10	
226	508 763,39	1 375 274,30	0,10		
225	508 749,58	1 375 331,87	0,10		
224	508 712,90	1 375 334,82	0,10		
223	508 648,56	1 375 340,58	0,10		
222	508 648,44	1 375 339,06	0,10		
221	508 597,38	1 375 343,10	0,10		
220	508 576,97	1 375 316,82	0,10		
219	508 555,99	1 375 317,15	0,10		
218	508 547,11	1 375 320,24	0,10		
217	508 540,60	1 375 325,88	0,10		
216	508 530,32	1 375 347,90	0,10		
215	508 528,34	1 375 355,36	0,10		

Раздел 2

Сведения о местоположении границ объекта

1	2	3	4	5	6
214	508 550,30	1 375 382,28		0,10	
213	508 519,65	1 375 466,08		0,10	
212	508 500,72	1 375 519,34		0,10	
211	508 483,44	1 375 563,48		0,10	
210	508 464,48	1 375 612,87		0,10	
209	508 446,12	1 375 663,25		0,10	
208	508 409,12	1 375 760,50		0,10	
207	508 400,52	1 375 783,69		0,10	
206	508 407,27	1 375 786,20		0,10	
205	508 405,87	1 375 789,95		0,10	
204	508 399,13	1 375 787,44		0,10	
203	508 390,99	1 375 809,37		0,10	
202	508 397,36	1 375 811,72		0,10	
201	508 395,98	1 375 815,47		0,10	
200	508 389,60	1 375 813,13		0,10	
199	508 380,10	1 375 838,72		0,10	
198	508 383,24	1 375 839,89		0,10	
197	508 381,85	1 375 843,64		0,10	
196	508 378,71	1 375 842,47		0,10	
195	508 364,92	1 375 879,55		0,10	
194	508 371,36	1 375 881,95		0,10	
193	508 369,97	1 375 885,70		0,10	
192	508 363,53	1 375 883,30		0,10	
191	508 353,74	1 375 909,58		0,10	
190	508 360,77	1 375 912,23		0,10	
189	508 359,36	1 375 915,97		0,10	
188	508 352,34	1 375 913,33		0,10	
187	508 340,50	1 375 945,13	Аналитический метод	0,10	—
186	508 345,58	1 375 947,03		0,10	
185	508 344,18	1 375 950,78		0,10	
184	508 339,10	1 375 948,88		0,10	
183	508 333,48	1 375 963,97		0,10	
182	508 321,91	1 375 992,74		0,10	
181	508 316,94	1 375 990,62		0,10	
180	508 318,51	1 375 986,94		0,10	
179	508 319,73	1 375 987,46		0,10	
178	508 328,28	1 375 966,19		0,10	
177	508 327,23	1 375 965,77		0,10	
176	508 328,73	1 375 962,06		0,10	
175	508 329,72	1 375 962,46		0,10	
174	508 330,66	1 375 959,95		0,10	
173	508 329,53	1 375 959,53		0,10	
172	508 330,92	1 375 955,78		0,10	
171	508 332,05	1 375 956,20		0,10	
170	508 339,63	1 375 935,90		0,10	
169	508 338,91	1 375 935,63		0,10	
168	508 340,31	1 375 931,88		0,10	
167	508 341,02	1 375 932,15		0,10	
166	508 342,34	1 375 928,62		0,10	
165	508 341,19	1 375 928,19		0,10	
164	508 342,59	1 375 924,44		0,10	
163	508 343,74	1 375 924,87		0,10	
162	508 357,00	1 375 889,31		0,10	
161	508 354,77	1 375 888,46		0,10	
160	508 356,03	1 375 884,66		0,10	

Раздел 2

Сведения о местоположении границ объекта

1	2	3	4	5	6
159	508 358,40	1 375 885,56	Аналитический метод	0,10	—
158	508 365,44	1 375 866,68		0,10	
157	508 362,87	1 375 865,71		0,10	
156	508 364,08	1 375 861,88		0,10	
155	508 366,84	1 375 862,93		0,10	
154	508 372,35	1 375 848,11		0,10	
153	508 369,53	1 375 847,07		0,10	
152	508 370,92	1 375 843,31		0,10	
151	508 373,74	1 375 844,36		0,10	
150	508 379,36	1 375 829,21		0,10	
149	508 376,66	1 375 828,21		0,10	
148	508 378,05	1 375 824,46		0,10	
147	508 380,76	1 375 825,46		0,10	
146	508 403,06	1 375 765,34		0,10	
145	508 400,70	1 375 764,46		0,10	
144	508 402,09	1 375 760,71		0,10	
143	508 404,45	1 375 761,59		0,10	
142	508 407,25	1 375 754,16		0,10	
141	508 405,15	1 375 753,35		0,10	
140	508 406,57	1 375 749,62		0,10	
139	508 408,68	1 375 750,42		0,10	
138	508 426,55	1 375 703,44		0,10	
137	508 424,06	1 375 702,50		0,10	
136	508 425,43	1 375 698,73		0,10	
135	508 427,97	1 375 699,70		0,10	
134	508 439,85	1 375 668,47		0,10	
133	508 437,19	1 375 667,46		0,10	
132	508 438,62	1 375 663,72		0,10	
131	508 441,27	1 375 664,73		0,10	
130	508 448,08	1 375 645,82		0,10	
129	508 400,38	1 375 626,23		0,10	
128	508 397,54	1 375 633,13		0,10	
127	508 393,84	1 375 631,61		0,10	
126	508 396,68	1 375 624,71		0,10	
125	508 375,58	1 375 616,04		0,10	
124	508 373,16	1 375 621,92		0,10	
123	508 369,46	1 375 620,40		0,10	
122	508 371,88	1 375 614,52		0,10	
121	508 344,81	1 375 603,40		0,10	
120	508 342,33	1 375 609,97		0,10	
119	508 338,59	1 375 608,55		0,10	
118	508 341,08	1 375 601,96	0,10		
117	508 329,91	1 375 597,74	0,10		
116	508 327,39	1 375 604,42	0,10		
115	508 323,76	1 375 602,71	0,10		
114	508 326,17	1 375 596,32	0,10		
113	508 299,93	1 375 586,41	0,10		
112	508 297,63	1 375 592,49	0,10		
111	508 293,88	1 375 591,08	0,10		
110	508 296,18	1 375 584,99	0,10		
109	508 277,35	1 375 577,88	0,10		
108	508 260,98	1 375 572,25	0,10		
107	508 258,89	1 375 578,35	0,10		
106	508 255,10	1 375 577,05	0,10		
105	508 257,20	1 375 570,95	0,10		

Раздел 2

Сведения о местоположении границ объекта

1	2	3	4	5	6
104	508 166,57	1 375 539,79	Аналитический метод	0,10	—
103	508 037,04	1 375 492,47		0,10	
102	507 939,79	1 375 458,51		0,10	
101	507 936,98	1 375 466,57		0,10	
100	507 933,19	1 375 465,25		0,10	
99	507 935,97	1 375 457,09		0,10	
98	507 768,72	1 375 398,73		0,10	
97	507 767,19	1 375 388,33		0,10	
96	507 769,31	1 375 387,14		0,10	
95	507 763,13	1 375 377,40		0,10	
94	507 735,78	1 375 392,60		0,10	
93	507 654,01	1 375 445,08		0,10	
92	507 696,60	1 375 499,40		0,10	
91	507 722,28	1 375 497,70		0,10	
90	507 809,96	1 375 536,09		0,10	
89	507 852,49	1 375 555,43		0,10	
88	507 955,39	1 375 602,62		0,10	
87	507 979,91	1 375 614,27		0,10	
86	507 980,55	1 375 613,31		0,10	
85	507 982,94	1 375 613,55		0,10	
84	507 984,03	1 375 616,22		0,10	
83	508 025,70	1 375 636,01		0,10	
82	508 055,40	1 375 650,90		0,10	
81	508 053,70	1 375 655,13		0,10	
80	508 099,27	1 375 671,36		0,10	
79	508 130,87	1 375 587,58		0,10	
78	508 150,34	1 375 541,83		0,10	
77	508 008,80	1 375 489,53		0,10	
76	508 010,18	1 375 485,78		0,10	
75	508 155,66	1 375 539,53		0,10	
74	508 134,58	1 375 589,07		0,10	
73	508 103,04	1 375 672,70		0,10	
72	508 147,58	1 375 688,29		0,10	
71	508 155,42	1 375 683,52		0,10	
70	508 163,94	1 375 687,06		0,10	
69	508 181,32	1 375 672,30		0,10	
68	508 198,15	1 375 664,92		0,10	
67	508 203,49	1 375 666,06		0,10	
66	508 205,61	1 375 660,18		0,10	
65	508 210,56	1 375 660,78		0,10	
64	508 250,27	1 375 674,77		0,10	
63	508 248,94	1 375 678,55		0,10	
62	508 209,65	1 375 664,70		0,10	
61	508 208,29	1 375 664,53		0,10	
60	508 206,08	1 375 670,70		0,10	
59	508 198,57	1 375 669,10		0,10	
58	508 183,46	1 375 675,73		0,10	
57	508 164,67	1 375 691,69		0,10	
56	508 155,77	1 375 688,00	0,10		
55	508 149,63	1 375 691,72	0,10		
54	508 137,31	1 375 723,01	0,10		
53	508 151,86	1 375 731,62	0,10		
52	508 163,69	1 375 751,09	0,10		
51	508 160,27	1 375 753,17	0,10		
50	508 148,96	1 375 734,55	0,10		

Раздел 2

Сведения о местоположении границ объекта

1	2	3	4	5	6
49	508 135,90	1 375 726,82	Аналитический метод	0,10	—
48	508 133,23	1 375 734,40		0,10	
47	508 120,15	1 375 728,99		0,10	
46	508 121,21	1 375 725,14		0,10	
45	508 130,86	1 375 729,10		0,10	
44	508 133,60	1 375 721,31		0,10	
43	508 144,70	1 375 693,31		0,10	
42	508 121,37	1 375 688,99		0,10	
41	508 076,43	1 375 678,84		0,10	
40	508 074,76	1 375 711,23		0,10	
39	508 065,07	1 375 746,73		0,10	
38	508 061,21	1 375 745,67		0,10	
37	508 070,78	1 375 710,59		0,10	
36	508 072,47	1 375 677,88		0,10	
35	508 036,75	1 375 668,30		0,10	
34	507 970,01	1 375 636,14		0,10	
33	507 963,97	1 375 645,12		0,10	
32	507 961,12	1 375 652,14		0,10	
31	507 957,25	1 375 668,17		0,10	
30	507 947,71	1 375 695,32		0,10	
29	507 943,94	1 375 693,99		0,10	
28	507 953,41	1 375 667,03		0,10	
27	507 957,30	1 375 650,91		0,10	
26	507 960,42	1 375 643,23		0,10	
25	507 977,65	1 375 617,62		0,10	
24	507 953,70	1 375 606,24		0,10	
23	507 850,83	1 375 559,07		0,10	
22	507 808,34	1 375 539,75		0,10	
21	507 721,57	1 375 501,76		0,10	
20	507 694,76	1 375 503,53		0,10	
19	507 648,15	1 375 444,09	0,10		
18	507 652,16	1 375 441,52	0,10		
17	507 627,36	1 375 373,86	0,10		
16	507 614,13	1 375 356,71	0,10		
15	507 573,15	1 375 318,34	0,10		
14	507 560,61	1 375 308,85	0,10		
13	507 517,18	1 375 262,90	0,10		
12	507 477,35	1 375 238,18	0,10		
11	507 458,85	1 375 275,49	0,10		
10	507 455,27	1 375 273,71	0,10		
9	507 473,95	1 375 236,04	0,10		
Вырез 1 из 10					
416	508 509,38	1 374 885,81	Аналитический метод	0,10	—
417	508 509,69	1 374 888,19		0,10	
418	508 513,69	1 374 887,78		0,10	
419	508 513,34	1 374 885,26		0,10	
420	508 523,50	1 374 883,84		0,10	
421	508 549,05	1 374 882,32		0,10	
422	508 549,20	1 374 884,79		0,10	
423	508 553,19	1 374 884,55		0,10	
424	508 553,04	1 374 882,08		0,10	
425	508 561,27	1 374 881,60		0,10	
426	508 592,08	1 374 881,75		0,10	
427	508 592,07	1 374 885,79		0,10	
428	508 596,05	1 374 886,41		0,10	

Раздел 2

Сведения о местоположении границ объекта

1	2	3	4	5	6
429	508 596,08	1 374 881,77		0,10	
430	508 600,14	1 374 881,80		0,10	
431	508 619,62	1 374 884,76		0,10	
432	508 619,35	1 374 886,50		0,10	
433	508 623,31	1 374 887,11		0,10	
434	508 623,57	1 374 885,36		0,10	
435	508 635,33	1 374 887,15		0,10	
436	508 648,52	1 374 890,51		0,10	
437	508 647,53	1 374 892,11		0,10	
438	508 651,46	1 374 893,34		0,10	
439	508 652,59	1 374 891,54		0,10	
440	508 654,52	1 374 892,03		0,10	
441	508 714,25	1 374 926,45		0,10	
442	508 701,81	1 374 961,16		0,10	
443	508 698,32	1 374 959,91		0,10	
444	508 696,97	1 374 963,68		0,10	
445	508 700,46	1 374 964,93		0,10	
446	508 691,45	1 374 990,06		0,10	
447	508 687,28	1 374 988,57		0,10	
448	508 685,93	1 374 992,33		0,10	
449	508 690,11	1 374 993,83		0,10	
450	508 681,64	1 375 017,46		0,10	
451	508 678,20	1 375 016,11		0,10	
452	508 676,92	1 375 019,90		0,10	
453	508 680,29	1 375 021,23		0,10	
454	508 677,82	1 375 028,12		0,10	
455	508 675,63	1 375 027,24		0,10	
456	508 673,21	1 375 031,86	Аналитический метод	0,10	—
457	508 637,12	1 375 022,03		0,10	
458	508 638,62	1 375 016,47		0,10	
459	508 634,69	1 375 015,70		0,10	
460	508 633,26	1 375 020,99		0,10	
461	508 631,30	1 375 020,46		0,10	
462	508 596,61	1 375 015,86		0,10	
463	508 597,41	1 375 009,88		0,10	
464	508 593,44	1 375 009,36		0,10	
465	508 592,65	1 375 015,33		0,10	
466	508 591,57	1 375 015,19		0,10	
467	508 565,27	1 375 014,37		0,10	
468	508 565,48	1 375 007,74		0,10	
469	508 561,48	1 375 007,76		0,10	
470	508 561,27	1 375 014,24		0,10	
471	508 557,06	1 375 014,11		0,10	
472	508 530,80	1 375 015,87		0,10	
473	508 517,82	1 375 017,57		0,10	
474	508 510,32	1 374 973,41		0,10	
475	508 512,48	1 374 973,04		0,10	
476	508 511,81	1 374 969,10		0,10	
477	508 509,65	1 374 969,46		0,10	
478	508 504,78	1 374 940,74		0,10	
479	508 506,65	1 374 940,42		0,10	
480	508 505,99	1 374 936,48		0,10	
481	508 504,12	1 374 936,79		0,10	
482	508 495,94	1 374 887,68		0,10	
416	508 509,38	1 374 885,81		0,10	

Раздел 2

Сведения о местоположении границ объекта

1	2	3	4	5	6
Вырез 2 из 10					
483	508 449,48	1 375 181,17	Аналитический метод	0,10	—
484	508 483,67	1 375 164,20		0,10	
485	508 516,77	1 375 152,84		0,10	
486	508 548,01	1 375 148,03		0,10	
487	508 549,06	1 375 148,03		0,10	
488	508 549,04	1 375 154,20		0,10	
489	508 553,04	1 375 154,22		0,10	
490	508 553,06	1 375 148,04		0,10	
491	508 580,52	1 375 148,15		0,10	
492	508 582,38	1 375 148,28		0,10	
493	508 622,77	1 375 156,48		0,10	
494	508 629,17	1 375 158,56		0,10	
495	508 619,95	1 375 183,13		0,10	
496	508 616,67	1 375 181,89		0,10	
497	508 615,26	1 375 185,63		0,10	
498	508 618,54	1 375 186,87		0,10	
499	508 600,73	1 375 234,54		0,10	
500	508 598,65	1 375 233,78		0,10	
501	508 597,27	1 375 237,53		0,10	
502	508 599,36	1 375 238,30		0,10	
503	508 571,93	1 375 312,90		0,10	
504	508 555,28	1 375 313,16		0,10	
505	508 546,80	1 375 316,12		0,10	
506	508 539,48	1 375 306,62		0,10	
507	508 540,62	1 375 305,74		0,10	
508	508 538,69	1 375 302,18		0,10	
509	508 537,04	1 375 303,45		0,10	
510	508 515,43	1 375 275,41		0,10	
511	508 516,53	1 375 274,61		0,10	
512	508 514,28	1 375 271,23		0,10	
513	508 512,99	1 375 272,22		0,10	
514	508 492,33	1 375 245,39		0,10	
515	508 493,18	1 375 244,74		0,10	
516	508 490,74	1 375 241,57	0,10		
517	508 489,89	1 375 242,23	0,10		
518	508 479,01	1 375 228,11	0,10		
519	508 458,42	1 375 201,99	0,10		
520	508 460,75	1 375 200,15	0,10		
521	508 458,27	1 375 197,01	0,10		
522	508 455,94	1 375 198,85	0,10		
523	508 445,03	1 375 185,02	0,10		
483	508 449,48	1 375 181,17	0,10		
Вырез 3 из 10					
524	507 811,85	1 375 367,82	Аналитический метод	0,10	—
525	507 839,92	1 375 345,55		0,10	
526	507 842,01	1 375 348,18		0,10	
527	507 845,14	1 375 345,69		0,10	
528	507 843,06	1 375 343,06		0,10	
529	507 856,50	1 375 332,39		0,10	
530	507 865,47	1 375 336,84		0,10	
531	507 863,93	1 375 339,94		0,10	
532	507 867,52	1 375 341,71		0,10	
533	507 869,05	1 375 338,61		0,10	
534	507 891,55	1 375 349,76		0,10	

Раздел 2

Сведения о местоположении границ объекта

1	2	3	4	5	6
535	507 931,58	1 375 366,74	Аналитический метод	0,10	—
536	507 930,77	1 375 368,65		0,10	
537	507 934,45	1 375 370,22		0,10	
538	507 935,26	1 375 368,31		0,10	
539	507 950,09	1 375 374,60		0,10	
540	507 959,13	1 375 378,09		0,10	
541	507 958,16	1 375 380,59		0,10	
542	507 961,95	1 375 381,90		0,10	
543	507 962,86	1 375 379,53		0,10	
544	507 983,86	1 375 387,64		0,10	
545	507 983,61	1 375 388,30		0,10	
546	507 987,34	1 375 389,74		0,10	
547	507 987,60	1 375 389,08		0,10	
548	508 000,66	1 375 394,12		0,10	
549	508 000,15	1 375 395,43		0,10	
550	508 003,89	1 375 396,87		0,10	
551	508 004,39	1 375 395,56		0,10	
552	508 069,66	1 375 420,81		0,10	
553	508 069,48	1 375 421,27		0,10	
554	508 073,21	1 375 422,72		0,10	
555	508 073,39	1 375 422,26		0,10	
556	508 104,43	1 375 434,30		0,10	
557	508 104,36	1 375 434,49		0,10	
558	508 108,09	1 375 435,93		0,10	
559	508 108,16	1 375 435,75		0,10	
560	508 125,32	1 375 442,40		0,10	
561	508 136,90	1 375 446,61		0,10	
562	508 136,84	1 375 446,79		0,10	
563	508 140,60	1 375 448,15		0,10	
564	508 140,66	1 375 447,97		0,10	
565	508 206,30	1 375 471,80		0,10	
566	508 207,14	1 375 469,43		0,10	
567	508 266,46	1 375 490,48		0,10	
568	508 265,43	1 375 493,39		0,10	
569	508 269,20	1 375 494,72		0,10	
570	508 270,23	1 375 491,82		0,10	
571	508 310,74	1 375 506,79		0,10	
572	508 309,38	1 375 510,46		0,10	
573	508 313,13	1 375 511,85		0,10	
574	508 314,49	1 375 508,18		0,10	
575	508 407,42	1 375 542,58		0,10	
576	508 406,18	1 375 545,95		0,10	
577	508 409,90	1 375 547,41		0,10	
578	508 411,17	1 375 543,97		0,10	
579	508 443,12	1 375 555,75		0,10	
580	508 441,69	1 375 559,62		0,10	
581	508 445,44	1 375 561,01	0,10		
582	508 446,87	1 375 557,14	0,10		
583	508 477,28	1 375 568,35	0,10		
584	508 460,73	1 375 611,48	0,10		
585	508 449,87	1 375 642,23	0,10		
586	508 431,08	1 375 634,51	0,10		
587	508 431,49	1 375 633,52	0,10		
588	508 427,79	1 375 632,00	0,10		
589	508 427,38	1 375 632,99	0,10		

Раздел 2

Сведения о местоположении границ объекта					
1	2	3	4	5	6
590	508 396,79	1 375 620,43	Аналитический метод	0,10	—
591	508 397,28	1 375 619,22		0,10	
592	508 393,58	1 375 617,70		0,10	
593	508 393,09	1 375 618,91		0,10	
594	508 388,39	1 375 616,98		0,10	
595	508 388,90	1 375 615,74		0,10	
596	508 385,20	1 375 614,22		0,10	
597	508 384,69	1 375 615,46		0,10	
598	508 345,18	1 375 599,23		0,10	
599	508 278,71	1 375 574,11		0,10	
600	508 275,20	1 375 572,91		0,10	
601	508 275,47	1 375 572,12		0,10	
602	508 271,69	1 375 570,82		0,10	
603	508 271,42	1 375 571,61		0,10	
604	508 240,91	1 375 561,12		0,10	
605	508 241,34	1 375 559,86		0,10	
606	508 237,56	1 375 558,56		0,10	
607	508 237,12	1 375 559,82		0,10	
608	508 211,54	1 375 551,02		0,10	
609	508 212,08	1 375 549,46		0,10	
610	508 208,29	1 375 548,16		0,10	
611	508 207,76	1 375 549,72		0,10	
612	508 167,90	1 375 536,02		0,10	
613	508 159,10	1 375 532,80		0,10	
614	508 159,30	1 375 532,25		0,10	
615	508 155,56	1 375 530,80		0,10	
616	508 155,34	1 375 531,43		0,10	
617	508 120,91	1 375 518,85		0,10	
618	508 121,26	1 375 517,90		0,10	
619	508 117,50	1 375 516,52		0,10	
620	508 117,15	1 375 517,48		0,10	
621	508 090,07	1 375 507,59		0,10	
622	508 090,38	1 375 506,74		0,10	
623	508 086,62	1 375 505,37		0,10	
624	508 086,31	1 375 506,21		0,10	
625	508 078,00	1 375 503,18		0,10	
626	508 078,26	1 375 502,48		0,10	
627	508 074,50	1 375 501,11		0,10	
628	508 074,25	1 375 501,81		0,10	
629	508 050,19	1 375 493,02		0,10	
630	508 050,56	1 375 492,00		0,10	
631	508 046,80	1 375 490,63		0,10	
632	508 046,43	1 375 491,64		0,10	
633	508 013,20	1 375 479,91		0,10	
634	508 013,38	1 375 479,42	0,10		
635	508 009,61	1 375 478,08	0,10		
636	508 009,43	1 375 478,59	0,10		
637	507 974,88	1 375 466,52	0,10		
638	507 975,15	1 375 465,75	0,10		
639	507 971,37	1 375 464,43	0,10		
640	507 971,10	1 375 465,20	0,10		
641	507 832,35	1 375 416,73	0,10		
642	507 832,82	1 375 415,40	0,10		
643	507 829,04	1 375 414,08	0,10		
644	507 828,58	1 375 415,41	0,10		

Раздел 2

Сведения о местоположении границ объекта					
1	2	3	4	5	6
645	507 813,58	1 375 410,17	Аналитический метод	0,10	—
646	507 814,15	1 375 408,55		0,10	
647	507 810,37	1 375 407,23		0,10	
648	507 809,80	1 375 408,85		0,10	
649	507 772,33	1 375 395,76		0,10	
650	507 771,55	1 375 390,47		0,10	
524	507 811,85	1 375 367,82		0,10	
Вырез 4 из 10					
651	507 981,11	1 375 619,65	Аналитический метод	0,10	—
652	507 982,42	1 375 619,88		0,10	
653	508 023,94	1 375 639,61		0,10	
654	508 050,32	1 375 652,83		0,10	
655	508 048,44	1 375 657,50		0,10	
656	508 101,62	1 375 676,48		0,10	
657	508 130,80	1 375 686,67		0,10	
658	508 122,18	1 375 685,07		0,10	
659	508 074,87	1 375 674,38		0,10	
660	508 038,15	1 375 664,54		0,10	
661	507 972,27	1 375 632,79		0,10	
651	507 981,11	1 375 619,65		0,10	
Вырез 5 из 10					
662	508 373,07	1 375 078,47	Аналитический метод	0,10	—
663	508 375,43	1 375 077,06		0,10	
664	508 376,75	1 375 079,29		0,10	
665	508 380,15	1 375 077,15		0,10	
666	508 378,87	1 375 075,01		0,10	
667	508 401,64	1 375 061,47		0,10	
668	508 402,90	1 375 063,57		0,10	
669	508 406,34	1 375 061,53		0,10	
670	508 405,08	1 375 059,42		0,10	
671	508 421,33	1 375 049,75		0,10	
672	508 446,84	1 375 039,52		0,10	
673	508 448,25	1 375 043,03		0,10	
674	508 451,97	1 375 041,54		0,10	
675	508 450,55	1 375 038,02		0,10	
676	508 456,79	1 375 035,52		0,10	
677	508 472,43	1 375 031,51		0,10	
678	508 472,83	1 375 033,09		0,10	
679	508 476,77	1 375 032,31		0,10	
680	508 476,31	1 375 030,52		0,10	
681	508 504,12	1 375 023,40		0,10	
682	508 505,74	1 375 023,20		0,10	
683	508 505,91	1 375 024,50		0,10	
684	508 509,88	1 375 023,98		0,10	
685	508 509,71	1 375 022,71		0,10	
686	508 531,19	1 375 019,85		0,10	
687	508 540,27	1 375 019,24		0,10	
688	508 540,45	1 375 021,95		0,10	
689	508 544,44	1 375 021,69		0,10	
690	508 544,26	1 375 018,98		0,10	
691	508 557,13	1 375 018,12		0,10	
692	508 591,24	1 375 019,18		0,10	
693	508 594,69	1 375 019,64		0,10	
694	508 594,42	1 375 021,63		0,10	
695	508 598,39	1 375 022,15	0,10		

Раздел 2

Сведения о местоположении границ объекта

1	2	3	4	5	6
696	508 598,65	1 375 020,17	Аналитический метод	0,10	—
697	508 619,94	1 375 022,99		0,10	
698	508 619,58	1 375 025,38		0,10	
699	508 623,57	1 375 026,04		0,10	
700	508 623,90	1 375 023,51		0,10	
701	508 630,51	1 375 024,39		0,10	
702	508 636,71	1 375 026,06		0,10	
703	508 636,63	1 375 027,67		0,10	
704	508 674,37	1 375 037,40		0,10	
705	508 653,79	1 375 092,11		0,10	
706	508 650,59	1 375 090,91		0,10	
707	508 649,18	1 375 094,65		0,10	
708	508 652,39	1 375 095,86		0,10	
709	508 638,63	1 375 132,94		0,10	
710	508 635,20	1 375 131,68		0,10	
711	508 633,82	1 375 135,43		0,10	
712	508 637,24	1 375 136,69		0,10	
713	508 630,56	1 375 154,80		0,10	
714	508 623,79	1 375 152,60		0,10	
715	508 584,77	1 375 144,69		0,10	
716	508 584,90	1 375 142,78		0,10	
717	508 580,91	1 375 142,50		0,10	
718	508 580,80	1 375 144,13		0,10	
719	508 547,70	1 375 144,03		0,10	
720	508 539,43	1 375 145,30		0,10	
721	508 539,08	1 375 143,02		0,10	
722	508 535,13	1 375 143,63		0,10	
723	508 535,48	1 375 145,91		0,10	
724	508 515,81	1 375 148,94		0,10	
725	508 510,53	1 375 150,75		0,10	
726	508 509,70	1 375 148,37		0,10	
727	508 505,88	1 375 149,49		0,10	
728	508 506,74	1 375 152,05		0,10	
729	508 497,50	1 375 155,22		0,10	
730	508 496,60	1 375 152,59		0,10	
731	508 492,81	1 375 153,89		0,10	
732	508 493,72	1 375 156,52		0,10	
733	508 482,12	1 375 160,50		0,10	
734	508 467,62	1 375 167,70		0,10	
735	508 466,88	1 375 166,22		0,10	
736	508 463,31	1 375 168,06		0,10	
737	508 464,03	1 375 169,48		0,10	
738	508 447,25	1 375 177,81		0,10	
739	508 439,10	1 375 184,74		0,10	
740	508 423,11	1 375 163,92		0,10	
741	508 429,31	1 375 159,16		0,10	
742	508 426,87	1 375 155,99	0,10		
743	508 420,67	1 375 160,75	0,10		
744	508 399,65	1 375 133,32	0,10		
745	508 405,44	1 375 128,89	0,10		
746	508 403,01	1 375 125,71	0,10		
747	508 397,21	1 375 130,15	0,10		
748	508 363,10	1 375 085,60	0,10		
662	508 373,07	1 375 078,47	0,10		

Раздел 2

Сведения о местоположении границ объекта

1	2	3	4	5	6
749	508 362,76	1 375 349,06	Аналитический метод	0,10	—
750	508 365,67	1 375 317,78		0,10	
751	508 370,93	1 375 290,91		0,10	
752	508 375,91	1 375 279,66		0,10	
753	508 378,01	1 375 280,56		0,10	
754	508 379,59	1 375 276,89		0,10	
755	508 377,53	1 375 276,00		0,10	
756	508 389,75	1 375 248,39		0,10	
757	508 390,57	1 375 247,20		0,10	
758	508 395,78	1 375 250,79		0,10	
759	508 398,05	1 375 247,49		0,10	
760	508 392,81	1 375 243,89		0,10	
761	508 402,95	1 375 229,18		0,10	
762	508 416,59	1 375 213,71		0,10	
763	508 420,86	1 375 217,48		0,10	
764	508 423,51	1 375 214,48		0,10	
765	508 419,24	1 375 210,71		0,10	
766	508 431,86	1 375 196,40		0,10	
767	508 441,67	1 375 188,07		0,10	
768	508 442,00	1 375 187,64		0,10	
769	508 468,96	1 375 221,81		0,10	
770	508 462,76	1 375 226,70		0,10	
771	508 465,13	1 375 229,93		0,10	
772	508 471,43	1 375 224,95		0,10	
773	508 489,79	1 375 248,66		0,10	
774	508 483,26	1 375 253,69		0,10	
775	508 485,70	1 375 256,86		0,10	
776	508 492,23	1 375 251,83		0,10	
777	508 509,81	1 375 274,65		0,10	
778	508 503,27	1 375 279,64		0,10	
779	508 505,69	1 375 282,82		0,10	
780	508 512,26	1 375 277,83		0,10	
781	508 543,35	1 375 318,20		0,10	
782	508 537,34	1 375 323,41		0,10	
783	508 536,20	1 375 325,84		0,10	
784	508 535,51	1 375 325,53		0,10	
785	508 533,39	1 375 328,94		0,10	
786	508 534,51	1 375 329,46		0,10	
787	508 530,15	1 375 338,81		0,10	
788	508 529,85	1 375 338,67		0,10	
789	508 528,16	1 375 342,29		0,10	
790	508 528,46	1 375 342,43		0,10	
791	508 526,52	1 375 346,64		0,10	
792	508 463,74	1 375 351,59	0,10		
793	508 463,00	1 375 347,35	0,10		
794	508 460,41	1 375 346,76	0,10		
795	508 456,54	1 375 352,15	0,10		
796	508 431,52	1 375 354,10	0,10		
797	508 431,28	1 375 350,97	0,10		
798	508 427,29	1 375 351,28	0,10		
799	508 427,53	1 375 354,41	0,10		
800	508 400,21	1 375 356,53	0,10		
801	508 400,00	1 375 353,82	0,10		
802	508 396,02	1 375 354,12	0,10		
803	508 396,23	1 375 356,83	0,10		

Раздел 2

Сведения о местоположении границ объекта					
1	2	3	4	5	6
804	508 362,42	1 375 359,55	Аналитический метод	0,10	—
749	508 362,76	1 375 349,06		0,10	
Вырез 7 из 10					
805	508 211,96	1 375 410,69	Аналитический метод	0,10	—
806	508 224,51	1 375 373,40			
807	508 249,09	1 375 374,08			
808	508 369,49	1 375 362,92			
809	508 460,43	1 375 355,86			
810	508 461,29	1 375 360,73			
811	508 479,54	1 375 376,18			
812	508 472,42	1 375 376,66			
813	508 472,69	1 375 380,65			
814	508 484,86	1 375 379,83			
815	508 484,96	1 375 375,53			
816	508 464,98	1 375 358,61			
817	508 464,44	1 375 355,55			
818	508 525,43	1 375 350,74			
819	508 523,95	1 375 356,30			
820	508 545,76	1 375 383,04			
821	508 518,13	1 375 458,57			
822	508 509,61	1 375 455,33			
823	508 508,18	1 375 459,07			
824	508 506,70	1 375 463,45			
825	508 510,49	1 375 464,77			
826	508 511,97	1 375 460,52			
827	508 516,75	1 375 462,36			
828	508 496,51	1 375 517,75			
829	508 478,25	1 375 564,45			
830	508 467,73	1 375 560,57			
831	508 468,82	1 375 557,62			
832	508 465,07	1 375 556,24			
833	508 463,98	1 375 559,18			
834	508 381,03	1 375 528,59			
835	508 382,42	1 375 524,81			
836	508 378,60	1 375 523,62			
837	508 377,28	1 375 527,20			
838	508 339,20	1 375 513,08			
839	508 340,63	1 375 509,23			
840	508 336,88	1 375 507,84			
841	508 335,45	1 375 511,69			
842	508 275,13	1 375 489,31			
843	508 266,09	1 375 486,10			
844	508 267,37	1 375 482,50			
845	508 263,60	1 375 481,16			
846	508 262,32	1 375 484,77			
847	508 247,67	1 375 479,57			
848	508 249,14	1 375 475,45			
849	508 245,37	1 375 474,11			
850	508 243,90	1 375 478,23			
851	508 212,01	1 375 466,91			
852	508 213,55	1 375 462,56			
853	508 209,78	1 375 461,22			
854	508 208,24	1 375 465,57			
855	508 204,71	1 375 464,32			
856	508 203,88	1 375 466,66			

Раздел 2

Сведения о местоположении границ объекта					
1	2	3	4	5	6
857	508 194,30	1 375 463,19	Аналитический метод	0,10	—
805	508 211,96	1 375 410,69		0,10	
Вырез 8 из 10					
858	508 233,96	1 375 322,77	Аналитический метод	0,10	—
859	508 236,57	1 375 323,26			
860	508 237,45	1 375 319,34			
861	508 234,68	1 375 318,84			
862	508 236,38	1 375 309,50			
863	508 242,52	1 375 279,57			
864	508 245,24	1 375 280,14			
865	508 246,00	1 375 276,20			
866	508 243,32	1 375 275,65			
867	508 250,13	1 375 242,49			
868	508 254,08	1 375 243,30			
869	508 254,88	1 375 239,38			
870	508 250,93	1 375 238,57			
871	508 251,17	1 375 237,38			
872	508 256,94	1 375 221,96			
873	508 261,01	1 375 223,48			
874	508 262,41	1 375 219,74			
875	508 258,35	1 375 218,21			
876	508 261,08	1 375 210,92			
877	508 274,14	1 375 187,03			
878	508 277,79	1 375 189,03			
879	508 279,71	1 375 185,52			
880	508 276,06	1 375 183,52			
881	508 282,70	1 375 171,39			
882	508 293,93	1 375 155,86			
883	508 297,26	1 375 158,27			
884	508 299,61	1 375 155,03			
885	508 296,28	1 375 152,62			
886	508 304,82	1 375 140,80			
887	508 321,88	1 375 122,32			
888	508 325,12	1 375 125,31			
889	508 327,83	1 375 122,37			
890	508 324,59	1 375 119,38			
891	508 330,55	1 375 112,91			
892	508 349,10	1 375 097,22			
893	508 351,36	1 375 099,89			
894	508 354,42	1 375 097,31			
895	508 352,16	1 375 094,64			
896	508 359,94	1 375 088,05			
897	508 394,04	1 375 132,58			
898	508 391,49	1 375 134,55			
899	508 393,93	1 375 137,72			
900	508 396,48	1 375 135,76			
901	508 416,90	1 375 162,40			
902	508 414,44	1 375 164,29			
903	508 416,88	1 375 167,46			
904	508 419,33	1 375 165,58			
905	508 436,09	1 375 187,38			
906	508 429,04	1 375 193,55			
907	508 425,83	1 375 197,20			
908	508 425,05	1 375 196,47			
909	508 422,05	1 375 199,16			

Раздел 2

Сведения о местоположении границ объекта

1	2	3	4	5	6
910	508 423,18	1 375 200,20	Аналитический метод	0,10	—
911	508 399,79	1 375 226,72		0,10	
912	508 397,77	1 375 225,33		0,10	
913	508 395,51	1 375 228,62		0,10	
914	508 397,53	1 375 230,01		0,10	
915	508 391,46	1 375 238,85		0,10	
916	508 390,49	1 375 238,15		0,10	
917	508 388,29	1 375 241,49		0,10	
918	508 389,19	1 375 242,14		0,10	
919	508 386,24	1 375 246,43		0,10	
920	508 375,29	1 375 271,19		0,10	
921	508 372,92	1 375 270,14		0,10	
922	508 371,30	1 375 273,80		0,10	
923	508 373,65	1 375 274,84		0,10	
924	508 367,09	1 375 289,70		0,10	
925	508 362,76	1 375 311,83		0,10	
926	508 360,57	1 375 311,41		0,10	
927	508 359,80	1 375 315,33		0,10	
928	508 361,99	1 375 315,76		0,10	
929	508 361,71	1 375 317,21		0,10	
930	508 358,77	1 375 348,81		0,10	
931	508 358,41	1 375 359,93		0,10	
932	508 340,62	1 375 361,58		0,10	
933	508 340,37	1 375 358,77		0,10	
934	508 336,37	1 375 359,04		0,10	
935	508 336,64	1 375 361,95		0,10	
936	508 262,56	1 375 368,82		0,10	
937	508 262,30	1 375 365,98		0,10	
938	508 258,32	1 375 366,35		0,10	
939	508 258,58	1 375 369,19		0,10	
940	508 248,96	1 375 370,08	0,10		
941	508 225,47	1 375 369,43	0,10		
858	508 233,96	1 375 322,77	0,10		
Вырез 9 из 10					
942	508 632,94	1 375 159,79	Аналитический метод	0,10	—
943	508 638,35	1 375 161,54		0,10	
944	508 681,92	1 375 177,86		0,10	
945	508 680,13	1 375 182,83		0,10	
946	508 683,90	1 375 184,19		0,10	
947	508 685,69	1 375 179,22		0,10	
948	508 722,01	1 375 192,31		0,10	
949	508 720,10	1 375 197,62		0,10	
950	508 723,86	1 375 198,98		0,10	
951	508 725,78	1 375 193,67		0,10	
952	508 775,52	1 375 211,59		0,10	
953	508 768,69	1 375 237,97		0,10	
954	508 760,45	1 375 235,83		0,10	
955	508 759,40	1 375 239,70		0,10	
956	508 767,68	1 375 241,84		0,10	
957	508 765,78	1 375 249,17		0,10	
958	508 757,73	1 375 247,08		0,10	
959	508 756,73	1 375 250,96		0,10	
960	508 764,77	1 375 253,04		0,10	
961	508 759,51	1 375 273,32		0,10	
962	508 746,37	1 375 328,12	0,10		

Раздел 2

Сведения о местоположении границ объекта

1	2	3	4	5	6
963	508 726,84	1 375 329,69	Аналитический метод	0,10	—
964	508 726,81	1 375 329,15		0,10	
965	508 722,79	1 375 329,20		0,10	
966	508 722,86	1 375 330,01		0,10	
967	508 694,13	1 375 332,48		0,10	
968	508 693,97	1 375 330,67		0,10	
969	508 689,98	1 375 331,03		0,10	
970	508 690,14	1 375 332,84		0,10	
971	508 652,23	1 375 336,23		0,10	
972	508 652,11	1 375 334,76		0,10	
973	508 648,38	1 375 335,05		0,10	
974	508 648,28	1 375 333,78		0,10	
975	508 644,29	1 375 334,10		0,10	
976	508 644,39	1 375 335,37		0,10	
977	508 599,21	1 375 338,94		0,10	
978	508 595,78	1 375 334,52		0,10	
979	508 597,59	1 375 333,11		0,10	
980	508 595,45	1 375 329,71		0,10	
981	508 593,33	1 375 331,36		0,10	
982	508 579,17	1 375 313,13		0,10	
983	508 576,08	1 375 313,01		0,10	
984	508 595,94	1 375 259,17		0,10	
985	508 602,99	1 375 261,76		0,10	
986	508 604,37	1 375 258,01		0,10	
987	508 597,32	1 375 255,42		0,10	
988	508 601,89	1 375 242,99		0,10	
989	508 607,61	1 375 245,13		0,10	
990	508 609,01	1 375 241,38		0,10	
991	508 603,27	1 375 239,24		0,10	
992	508 609,41	1 375 222,53		0,10	
993	508 615,83	1 375 224,89		0,10	
994	508 617,21	1 375 221,13		0,10	
995	508 610,80	1 375 218,78		0,10	
996	508 616,09	1 375 204,72		0,10	
997	508 621,63	1 375 206,83	0,10		
998	508 623,18	1 375 203,11	0,10		
999	508 617,50	1 375 200,98	0,10		
942	508 632,94	1 375 159,79	0,10		
Вырез 10 из 10					
1000	508 639,66	1 375 157,76	Аналитический метод	0,10	—
1001	508 634,32	1 375 156,09		0,10	
1002	508 649,13	1 375 116,05		0,10	
1003	508 654,61	1 375 118,07		0,10	
1004	508 655,99	1 375 114,32		0,10	
1005	508 650,52	1 375 112,29		0,10	
1006	508 679,94	1 375 034,05		0,10	
1007	508 688,34	1 375 037,15		0,10	
1008	508 685,89	1 375 043,81		0,10	
1009	508 689,65	1 375 045,19		0,10	
1010	508 692,11	1 375 038,50		0,10	
1011	508 724,23	1 375 050,37		0,10	
1012	508 721,76	1 375 057,08		0,10	
1013	508 725,51	1 375 058,46		0,10	
1014	508 727,98	1 375 051,76		0,10	
1015	508 742,72	1 375 057,18	0,10		

Раздел 2

Сведения о местоположении границ объекта

1	2	3	4	5	6	
1016	508 740,29	1 375 063,82	Аналитический метод	0,10	—	
1017	508 744,01	1 375 065,27		0,10		
1018	508 746,47	1 375 058,57		0,10		
1019	508 763,09	1 375 064,70		0,10		
1020	508 760,96	1 375 070,49		0,10		
1021	508 764,71	1 375 071,87		0,10		
1022	508 766,85	1 375 066,08		0,10		
1023	508 788,41	1 375 073,83		0,10		
1024	508 786,72	1 375 078,67		0,10		
1025	508 790,46	1 375 080,05		0,10		
1026	508 792,18	1 375 075,16		0,10		
1027	508 803,25	1 375 079,05		0,10		
1028	508 808,68	1 375 084,71		0,10		
1029	508 791,69	1 375 149,73		0,10		
1030	508 784,71	1 375 147,91		0,10		
1031	508 783,70	1 375 151,78		0,10		
1032	508 790,67	1 375 153,60		0,10		
1033	508 784,24	1 375 178,25		0,10		
1034	508 776,63	1 375 176,26		0,10		
1035	508 775,62	1 375 180,13		0,10		
1036	508 783,22	1 375 182,12		0,10		
1037	508 776,51	1 375 207,74		0,10		
1038	508 726,90	1 375 189,82		0,10		
1039	508 727,27	1 375 188,81		0,10		
1040	508 723,50	1 375 187,45		0,10		
1041	508 723,14	1 375 188,46		0,10		
1042	508 709,58	1 375 183,58		0,10		
1043	508 709,87	1 375 182,77		0,10		
1044	508 706,11	1 375 181,41		0,10		
1045	508 705,82	1 375 182,22		0,10		
1046	508 675,89	1 375 171,43		0,10		
1000	508 639,66	1 375 157,76		0,10		
1047	508 211,18	1 375 112,27		0,10		Аналитический метод
1048	508 226,73	1 375 092,08		0,10		
1049	508 246,34	1 375 106,90	0,10			
1050	508 248,56	1 375 103,66	0,10			
1051	508 225,04	1 375 085,73	0,10			
1052	508 240,40	1 375 070,21	0,10			
1053	508 263,72	1 375 045,17	0,10			
1054	508 264,71	1 375 046,09	0,10			
1055	508 267,44	1 375 043,17	0,10			
1056	508 266,45	1 375 042,25	0,10			
1057	508 272,66	1 375 035,63	0,10			
1058	508 291,74	1 375 018,42	0,10			
1059	508 309,53	1 375 004,35	0,10			
1060	508 333,84	1 374 987,96	0,10			
1061	508 334,96	1 374 989,75	0,10			
1062	508 338,35	1 374 987,63	0,10			
1063	508 335,04	1 374 982,33	0,10			
1064	508 307,17	1 375 001,12	0,10			
1065	508 289,15	1 375 015,37	0,10			
1066	508 270,62	1 375 032,08	0,10			
1067	508 260,66	1 375 022,11	0,10			
1068	508 257,83	1 375 024,94	0,10			
1069	508 267,80	1 375 034,92	0,10			

Раздел 2

Сведения о местоположении границ объекта

1	2	3	4	5	6
1070	508 253,94	1 375 049,80	Аналитический метод	0,10	—
1071	508 243,73	1 375 040,29		0,10	
1072	508 241,00	1 375 043,22		0,10	
1073	508 251,21	1 375 052,73		0,10	
1074	508 237,51	1 375 067,44		0,10	
1075	508 219,01	1 375 086,14		0,10	
1076	508 223,56	1 375 089,64		0,10	
1077	508 207,72	1 375 110,21		0,10	
1047	508 211,18	1 375 112,27		0,10	
1078	508 100,91	1 375 910,19		Аналитический метод	
1079	508 101,22	1 375 909,24	0,10		
1080	508 112,90	1 375 913,05	0,10		
1081	508 112,59	1 375 914,00	0,10		
1082	508 116,40	1 375 915,24	0,10		
1083	508 116,71	1 375 914,29	0,10		
1084	508 128,03	1 375 917,98	0,10		
1085	508 127,72	1 375 918,93	0,10		
1086	508 131,52	1 375 920,17	0,10		
1087	508 131,83	1 375 919,22	0,10		
1088	508 143,15	1 375 922,90	0,10		
1089	508 142,84	1 375 923,86	0,10		
1090	508 146,64	1 375 925,10	0,10		
1091	508 146,95	1 375 924,14	0,10		
1092	508 152,67	1 375 926,01	0,10		
1093	508 152,33	1 375 927,05	0,10		
1094	508 156,13	1 375 928,29	0,10		
1095	508 156,47	1 375 927,25	0,10		
1096	508 165,12	1 375 930,07	0,10		
1097	508 167,70	1 375 922,16	0,10		
1098	508 232,73	1 375 946,73	0,10		
1099	508 238,18	1 375 932,01	0,10		
1100	508 244,36	1 375 933,80	0,10		
1101	508 251,03	1 375 907,11	0,10		
1102	508 246,75	1 375 906,09	0,10		
1103	508 269,64	1 375 823,83	0,10		
1104	508 203,43	1 375 801,10	0,10		
1105	508 209,84	1 375 782,45	0,10		
1106	508 213,93	1 375 783,86	0,10		
1107	508 215,23	1 375 780,07	0,10		
1108	508 211,14	1 375 778,67	0,10		
1109	508 223,58	1 375 742,51	0,10		
1110	508 225,75	1 375 743,25	0,10		
1111	508 227,05	1 375 739,47	0,10		
1112	508 224,88	1 375 738,72	0,10		
1113	508 225,31	1 375 737,49	0,10		
1114	508 199,11	1 375 726,05	0,10		
1115	508 208,47	1 375 702,13	0,10		
1116	508 204,74	1 375 700,67	0,10		
1117	508 193,98	1 375 728,18	0,10		
1118	508 220,32	1 375 739,68	0,10		
1119	508 207,07	1 375 778,20	0,10		
1120	508 194,08	1 375 773,73	0,10		
1121	508 192,78	1 375 777,52	0,10		
1122	508 205,77	1 375 781,98	0,10		
1123	508 198,34	1 375 803,58	0,10		

Раздел 2

Сведения о местоположении границ объекта

1	2	3	4	5	6	
1124	508 264,78	1 375 826,39	Аналитический метод	0,10	—	
1125	508 253,45	1 375 867,16		0,10		
1126	508 235,29	1 375 861,01		0,10		
1127	508 234,00	1 375 864,80		0,10		
1128	508 252,38	1 375 871,03		0,10		
1129	508 244,03	1 375 901,09		0,10		
1130	508 168,77	1 375 878,42		0,10		
1131	508 166,88	1 375 884,43		0,10		
1132	508 170,78	1 375 885,68		0,10		
1133	508 171,46	1 375 883,40		0,10		
1134	508 181,90	1 375 886,55		0,10		
1135	508 180,52	1 375 891,17		0,10		
1136	508 184,36	1 375 892,31		0,10		
1137	508 185,73	1 375 887,70		0,10		
1138	508 242,96	1 375 904,95		0,10		
1139	508 241,87	1 375 908,87		0,10		
1140	508 246,19	1 375 909,99		0,10		
1141	508 241,48	1 375 928,80		0,10		
1142	508 235,71	1 375 927,13		0,10		
1143	508 230,38	1 375 941,57		0,10		
1144	508 165,20	1 375 916,93		0,10		
1145	508 162,56	1 375 925,02		0,10		
1146	508 098,66	1 375 904,20		0,10		
1147	508 097,11	1 375 908,95		0,10		
1078	508 100,91	1 375 910,19		0,10		
1148	507 336,76	1 375 951,82		0,10		—
1149	507 334,15	1 375 960,77		0,10		
1150	507 439,69	1 375 999,66		0,10		
1151	507 465,54	1 376 039,06		0,10		
1152	507 444,02	1 376 060,14		0,10		
1153	507 441,76	1 376 057,84		0,10		
1154	507 438,91	1 376 060,64		0,10		
1155	507 441,16	1 376 062,94		0,10		
1156	507 422,48	1 376 081,23		0,10		
1157	507 420,25	1 376 078,96	0,10			
1158	507 417,40	1 376 081,76	0,10			
1159	507 419,62	1 376 084,03	0,10			
1160	507 386,87	1 376 115,96	0,10			
1161	507 384,55	1 376 113,57	0,10			
1162	507 381,68	1 376 116,36	0,10			
1163	507 384,00	1 376 118,75	0,10			
1164	507 369,55	1 376 132,82	0,10			
1165	507 328,75	1 376 095,50	0,10			
1166	507 330,21	1 376 093,88	0,10			
1167	507 327,34	1 376 091,11	0,10			
1168	507 325,80	1 376 092,80	0,10			
1169	507 309,01	1 376 077,44	0,10			
1170	507 304,17	1 376 072,53	0,10			
1171	507 305,89	1 376 070,84	0,10			
1172	507 303,08	1 376 067,99	0,10			
1173	507 301,36	1 376 069,69	0,10			
1174	507 264,21	1 376 032,04	0,10			
1175	507 255,38	1 376 039,88	0,10			
1176	507 258,04	1 376 042,87	0,10			
1177	507 264,02	1 376 037,56	0,10			

Раздел 2

Сведения о местоположении границ объекта

1	2	3	4	5	6
1178	507 285,71	1 376 059,53	Аналитический метод	0,10	—
1179	507 279,69	1 376 065,47		0,10	
1180	507 282,50	1 376 068,32		0,10	
1181	507 288,52	1 376 062,38		0,10	
1182	507 306,24	1 376 080,32		0,10	
1183	507 324,64	1 376 097,16		0,10	
1184	507 319,12	1 376 103,22		0,10	
1185	507 321,93	1 376 106,05		0,10	
1186	507 327,59	1 376 099,86		0,10	
1187	507 352,54	1 376 122,68		0,10	
1188	507 348,40	1 376 127,21		0,10	
1189	507 349,47	1 376 128,37		0,10	
1190	507 346,51	1 376 131,59		0,10	
1191	507 348,30	1 376 133,24		0,10	
1192	507 355,50	1 376 125,38		0,10	
1193	507 369,64	1 376 138,32		0,10	
1194	507 376,08	1 376 132,05		0,10	
1195	507 380,17	1 376 136,25		0,10	
1196	507 383,03	1 376 133,46		0,10	
1197	507 378,94	1 376 129,26		0,10	
1198	507 394,08	1 376 114,53		0,10	
1199	507 398,68	1 376 119,25		0,10	
1200	507 401,54	1 376 116,46		0,10	
1201	507 396,94	1 376 111,74		0,10	
1202	507 431,00	1 376 078,49		0,10	
1203	507 434,69	1 376 082,25		0,10	
1204	507 437,54	1 376 079,45		0,10	
1205	507 433,86	1 376 075,69		0,10	
1206	507 451,83	1 376 058,09		0,10	
1207	507 455,76	1 376 062,10		0,10	
1208	507 458,62	1 376 059,30		0,10	
1209	507 454,69	1 376 055,29		0,10	
1210	507 467,78	1 376 042,47		0,10	
1211	507 471,94	1 376 048,82		0,10	
1212	507 560,76	1 376 075,22		0,10	
1213	507 506,56	1 376 125,53		0,10	
1214	507 505,16	1 376 124,00		0,10	
1215	507 502,20	1 376 126,69		0,10	
1216	507 503,59	1 376 128,21		0,10	
1217	507 484,98	1 376 144,63		0,10	
1218	507 483,40	1 376 142,84		0,10	
1219	507 480,40	1 376 145,48		0,10	
1220	507 481,99	1 376 147,28	0,10		
1221	507 458,40	1 376 168,10	0,10		
1222	507 456,70	1 376 166,28	0,10		
1223	507 453,74	1 376 168,99	0,10		
1224	507 455,37	1 376 170,77	0,10		
1225	507 439,30	1 376 184,96	0,10		
1226	507 437,59	1 376 183,02	0,10		
1227	507 434,59	1 376 185,67	0,10		
1228	507 436,30	1 376 187,60	0,10		
1229	507 414,80	1 376 206,58	0,10		
1230	507 413,07	1 376 204,62	0,10		
1231	507 410,07	1 376 207,27	0,10		
1232	507 411,80	1 376 209,22	0,10		

Раздел 2

Сведения о местоположении границ объекта

1	2	3	4	5	6
1233	507 403,01	1 376 216,99	Аналитический метод	0,10	—
1234	507 409,90	1 376 224,72		0,10	
1235	507 412,89	1 376 222,05		0,10	
1236	507 408,67	1 376 217,33		0,10	
1237	507 427,73	1 376 200,51		0,10	
1238	507 432,29	1 376 205,50		0,10	
1239	507 435,28	1 376 202,86		0,10	
1240	507 430,73	1 376 197,87		0,10	
1241	507 442,38	1 376 187,58		0,10	
1242	507 447,03	1 376 192,83		0,10	
1243	507 450,03	1 376 190,18		0,10	
1244	507 445,38	1 376 184,94		0,10	
1245	507 458,05	1 376 173,76		0,10	
1246	507 463,08	1 376 179,46		0,10	
1247	507 466,09	1 376 176,81		0,10	
1248	507 461,05	1 376 171,05		0,10	
1249	507 480,44	1 376 154,01		0,10	
1250	507 485,15	1 376 159,32		0,10	
1251	507 488,15	1 376 156,67		0,10	
1252	507 483,44	1 376 151,36		0,10	
1253	507 499,79	1 376 136,94		0,10	
1254	507 504,41	1 376 142,59		0,10	
1255	507 507,38	1 376 139,92		0,10	
1256	507 502,79	1 376 134,29		0,10	
1257	507 512,53	1 376 125,44		0,10	
1258	507 517,32	1 376 130,60		0,10	
1259	507 520,25	1 376 127,87		0,10	
1260	507 515,46	1 376 122,72		0,10	
1261	507 534,75	1 376 104,82		0,10	
1262	507 539,62	1 376 110,07		0,10	
1263	507 542,56	1 376 107,34		0,10	
1264	507 537,69	1 376 102,10		0,10	
1265	507 565,27	1 376 076,49		0,10	
1266	507 601,38	1 376 086,70		0,10	
1267	507 600,33	1 376 090,41		0,10	
1268	507 604,18	1 376 091,50		0,10	
1269	507 605,23	1 376 087,79		0,10	
1270	507 622,63	1 376 092,93		0,10	
1271	507 621,34	1 376 097,28		0,10	
1272	507 625,17	1 376 098,42		0,10	
1273	507 626,46	1 376 094,07		0,10	
1274	507 691,05	1 376 113,30		0,10	
1275	507 766,45	1 376 136,95		0,10	
1276	507 759,98	1 376 183,67		0,10	
1277	507 756,48	1 376 182,76		0,10	
1278	507 755,47	1 376 186,64		0,10	
1279	507 763,32	1 376 188,68		0,10	
1280	507 770,32	1 376 138,15	0,10		
1281	507 785,94	1 376 142,91	0,10		
1282	507 784,79	1 376 146,68	0,10		
1283	507 788,61	1 376 147,85	0,10		
1284	507 789,76	1 376 144,08	0,10		
1285	507 808,96	1 376 149,88	0,10		
1286	507 807,96	1 376 153,42	0,10		
1287	507 811,77	1 376 154,67	0,10		

Раздел 2

Сведения о местоположении границ объекта

1	2	3	4	5	6
1288	507 812,86	1 376 151,12		0,10	
1289	507 846,22	1 376 161,29		0,10	
1290	507 845,33	1 376 164,23		0,10	
1291	507 849,15	1 376 165,39		0,10	
1292	507 850,05	1 376 162,45		0,10	
1293	507 873,20	1 376 169,56		0,10	
1294	507 872,17	1 376 172,91		0,10	
1295	507 875,99	1 376 174,08		0,10	
1296	507 877,02	1 376 170,73		0,10	
1297	507 895,82	1 376 176,52		0,10	
1298	507 895,03	1 376 179,09		0,10	
1299	507 898,86	1 376 180,26		0,10	
1300	507 899,65	1 376 177,70		0,10	
1301	507 942,02	1 376 190,70		0,10	
1302	507 941,13	1 376 193,58		0,10	
1303	507 944,96	1 376 194,76		0,10	
1304	507 945,85	1 376 191,86		0,10	
1305	507 973,36	1 376 200,21		0,10	
1306	507 972,52	1 376 203,08		0,10	
1307	507 976,36	1 376 204,21		0,10	
1308	507 977,20	1 376 201,34		0,10	
1309	508 023,71	1 376 214,98		0,10	
1310	508 022,74	1 376 218,27		0,10	
1311	508 026,58	1 376 219,40		0,10	
1312	508 027,55	1 376 216,11		0,10	
1313	508 053,41	1 376 223,69		0,10	
1314	508 052,34	1 376 227,33		0,10	
1315	508 056,18	1 376 228,45	Аналитический метод	0,10	—
1316	508 057,25	1 376 224,82		0,10	
1317	508 085,66	1 376 233,15		0,10	
1318	508 099,32	1 376 225,18		0,10	
1319	508 101,43	1 376 228,80		0,10	
1320	508 104,88	1 376 226,78		0,10	
1321	508 102,77	1 376 223,17		0,10	
1322	508 119,42	1 376 213,44		0,10	
1323	508 121,54	1 376 217,06		0,10	
1324	508 124,96	1 376 214,99		0,10	
1325	508 122,88	1 376 211,43		0,10	
1326	508 156,29	1 376 191,91		0,10	
1327	508 162,57	1 376 208,65		0,10	
1328	508 163,88	1 376 212,52		0,10	
1329	508 173,94	1 376 245,22		0,10	
1330	508 177,77	1 376 244,05		0,10	
1331	508 167,59	1 376 210,96		0,10	
1332	508 158,37	1 376 186,07		0,10	
1333	508 153,13	1 376 189,13		0,10	
1334	508 150,66	1 376 184,96		0,10	
1335	508 146,94	1 376 186,46		0,10	
1336	508 149,68	1 376 191,14		0,10	
1337	508 125,06	1 376 205,52		0,10	
1338	508 122,27	1 376 200,74		0,10	
1339	508 118,81	1 376 202,75		0,10	
1340	508 121,61	1 376 207,54		0,10	
1341	508 101,66	1 376 219,18		0,10	
1342	508 098,84	1 376 214,36		0,10	

Раздел 2

Сведения о местоположении границ объекта

1	2	3	4	5	6
1343	508 095,38	1 376 216,37	Аналитический метод	0,10	—
1344	508 098,20	1 376 221,20		0,10	
1345	508 085,14	1 376 228,83		0,10	
1346	508 067,60	1 376 223,69		0,10	
1347	508 069,44	1 376 217,42		0,10	
1348	508 065,60	1 376 216,29		0,10	
1349	508 063,76	1 376 222,56		0,10	
1350	508 041,35	1 376 215,99		0,10	
1351	508 043,23	1 376 209,60		0,10	
1352	508 039,39	1 376 208,47		0,10	
1353	508 037,52	1 376 214,86		0,10	
1354	508 018,91	1 376 209,41		0,10	
1355	508 020,73	1 376 203,21		0,10	
1356	508 016,82	1 376 202,30		0,10	
1357	508 015,07	1 376 208,28		0,10	
1358	507 994,53	1 376 202,25		0,10	
1359	507 996,49	1 376 195,56		0,10	
1360	507 992,65	1 376 194,43		0,10	
1361	507 990,69	1 376 201,13		0,10	
1362	507 964,49	1 376 193,40		0,10	
1363	507 966,54	1 376 186,71		0,10	
1364	507 962,72	1 376 185,54		0,10	
1365	507 960,66	1 376 192,23		0,10	
1366	507 947,72	1 376 188,25		0,10	
1367	507 949,76	1 376 181,62		0,10	
1368	507 945,94	1 376 180,44		0,10	
1369	507 943,90	1 376 187,08		0,10	
1370	507 913,93	1 376 177,88		0,10	
1371	507 915,92	1 376 171,39		0,10	
1372	507 912,10	1 376 170,22		0,10	
1373	507 910,11	1 376 176,70		0,10	
1374	507 890,97	1 376 170,82		0,10	
1375	507 892,98	1 376 164,30		0,10	
1376	507 889,15	1 376 163,13		0,10	
1377	507 887,15	1 376 169,65		0,10	
1378	507 854,85	1 376 159,73		0,10	
1379	507 856,66	1 376 153,79		0,10	
1380	507 852,83	1 376 152,63		0,10	
1381	507 851,02	1 376 158,57		0,10	
1382	507 836,92	1 376 154,27		0,10	
1383	507 838,72	1 376 148,35		0,10	
1384	507 834,90	1 376 147,18		0,10	
1385	507 833,09	1 376 153,10		0,10	
1386	507 810,01	1 376 146,07		0,10	
1387	507 811,64	1 376 140,21		0,10	
1388	507 807,78	1 376 139,14		0,10	
1389	507 806,19	1 376 144,90		0,10	
1390	507 766,64	1 376 132,80	0,10		
1391	507 796,01	1 376 053,51	0,10		
1392	507 812,07	1 376 058,44	0,10		
1393	507 811,07	1 376 061,72	0,10		
1394	507 814,89	1 376 062,89	0,10		
1395	507 815,90	1 376 059,61	0,10		
1396	507 837,26	1 376 066,16	0,10		
1397	507 836,33	1 376 069,19	0,10		

Раздел 2

Сведения о местоположении границ объекта

1	2	3	4	5	6
1398	507 840,16	1 376 070,36	Аналитический метод	0,10	—
1399	507 841,09	1 376 067,34		0,10	
1400	507 849,65	1 376 070,05		0,10	
1401	507 848,79	1 376 072,72		0,10	
1402	507 852,60	1 376 073,95		0,10	
1403	507 853,46	1 376 071,28		0,10	
1404	507 882,62	1 376 080,69		0,10	
1405	507 881,82	1 376 083,17		0,10	
1406	507 885,63	1 376 084,40		0,10	
1407	507 886,43	1 376 081,92		0,10	
1408	507 903,85	1 376 087,54		0,10	
1409	507 903,17	1 376 089,64		0,10	
1410	507 906,98	1 376 090,87		0,10	
1411	507 907,66	1 376 088,76		0,10	
1412	507 934,03	1 376 097,28		0,10	
1413	507 933,58	1 376 098,68		0,10	
1414	507 937,39	1 376 099,90		0,10	
1415	507 937,84	1 376 098,50		0,10	
1416	507 952,61	1 376 103,27		0,10	
1417	507 961,23	1 376 105,69		0,10	
1418	507 960,80	1 376 107,23		0,10	
1419	507 964,65	1 376 108,31		0,10	
1420	507 965,08	1 376 106,77		0,10	
1421	507 982,80	1 376 111,82		0,10	
1422	507 982,25	1 376 113,69		0,10	
1423	507 986,08	1 376 114,82		0,10	
1424	507 986,63	1 376 112,95		0,10	
1425	508 009,16	1 376 119,62		0,10	
1426	508 008,63	1 376 121,42		0,10	
1427	508 012,47	1 376 122,55		0,10	
1428	508 013,00	1 376 120,75		0,10	
1429	508 028,65	1 376 125,39		0,10	
1430	508 028,03	1 376 127,48		0,10	
1431	508 031,89	1 376 128,54		0,10	
1432	508 032,49	1 376 126,52		0,10	
1433	508 061,99	1 376 135,25		0,10	
1434	508 061,39	1 376 137,30		0,10	
1435	508 065,24	1 376 138,36		0,10	
1436	508 065,83	1 376 136,38		0,10	
1437	508 070,79	1 376 137,85		0,10	
1438	508 073,62	1 376 136,05		0,10	
1439	508 074,73	1 376 137,81		0,10	
1440	508 078,04	1 376 135,54	0,10		
1441	508 076,99	1 376 133,90	0,10		
1442	508 089,77	1 376 125,75	0,10		
1443	508 090,85	1 376 127,45	0,10		
1444	508 094,23	1 376 125,30	0,10		
1445	508 093,15	1 376 123,60	0,10		
1446	508 107,50	1 376 114,46	0,10		
1447	508 113,96	1 376 110,12	0,10		
1448	508 115,22	1 376 111,99	0,10		
1449	508 118,54	1 376 109,76	0,10		
1450	508 117,28	1 376 107,89	0,10		
1451	508 137,59	1 376 094,25	0,10		
1452	508 123,72	1 376 029,42	0,10		

Раздел 2

Сведения о местоположении границ объекта

1	2	3	4	5	6
1453	508 072,62	1 376 040,31	Аналитический метод	0,10	—
1454	508 073,03	1 376 047,31		0,10	
1455	508 077,02	1 376 047,07		0,10	
1456	508 076,82	1 376 043,51		0,10	
1457	508 120,65	1 376 034,17		0,10	
1458	508 126,75	1 376 062,70		0,10	
1459	508 125,63	1 376 062,94		0,10	
1460	508 126,47	1 376 066,86		0,10	
1461	508 127,59	1 376 066,62		0,10	
1462	508 133,11	1 376 092,43		0,10	
1463	508 108,59	1 376 108,91		0,10	
1464	508 105,79	1 376 104,74		0,10	
1465	508 102,40	1 376 106,86		0,10	
1466	508 105,26	1 376 111,13		0,10	
1467	508 084,90	1 376 124,11		0,10	
1468	508 082,17	1 376 119,83		0,10	
1469	508 078,83	1 376 122,05		0,10	
1470	508 081,53	1 376 126,26		0,10	
1471	508 070,18	1 376 133,50		0,10	
1472	508 020,48	1 376 118,80		0,10	
1473	508 022,13	1 376 113,23		0,10	
1474	508 018,29	1 376 112,09		0,10	
1475	508 016,64	1 376 117,66		0,10	
1476	507 993,87	1 376 110,92		0,10	
1477	507 995,66	1 376 104,89		0,10	
1478	507 991,82	1 376 103,75		0,10	
1479	507 990,04	1 376 109,79		0,10	
1480	507 960,08	1 376 101,21		0,10	
1481	507 961,76	1 376 095,23		0,10	
1482	507 957,90	1 376 094,15		0,10	
1483	507 956,23	1 376 100,13		0,10	
1484	507 953,76	1 376 099,44		0,10	
1485	507 920,20	1 376 088,61		0,10	
1486	507 921,99	1 376 083,06		0,10	
1487	507 918,19	1 376 081,83		0,10	
1488	507 916,39	1 376 087,38		0,10	
1489	507 886,98	1 376 077,89		0,10	
1490	507 888,52	1 376 073,10		0,10	
1491	507 884,71	1 376 071,88		0,10	
1492	507 883,17	1 376 076,66		0,10	
1493	507 853,02	1 376 066,93		0,10	
1494	507 854,47	1 376 062,43		0,10	
1495	507 850,66	1 376 061,20		0,10	
1496	507 849,21	1 376 065,70		0,10	
1497	507 797,40	1 376 049,76		0,10	
1498	507 799,45	1 376 044,24		0,10	
1499	507 724,31	1 376 022,83		0,10	
1500	507 655,91	1 376 001,78		0,10	
1501	507 602,17	1 375 985,96		0,10	
1502	507 545,13	1 375 969,44		0,10	
1503	507 554,41	1 375 939,03	0,10		
1504	507 551,08	1 375 938,18	0,10		
1505	507 552,61	1 375 932,91	0,10		
1506	507 552,11	1 375 932,86	0,10		
1507	507 541,60	1 375 967,31	0,10		

Раздел 2

Сведения о местоположении границ объекта					
1	2	3	4	5	6
1508	507 496,34	1 375 954,89	Аналитический метод	0,10	—
1509	507 494,12	1 375 962,31		0,10	
1510	507 497,90	1 375 963,62		0,10	
1511	507 499,05	1 375 959,79		0,10	
1512	507 529,82	1 375 968,23		0,10	
1513	507 528,22	1 375 974,11		0,10	
1514	507 531,89	1 375 975,82		0,10	
1515	507 533,68	1 375 969,29		0,10	
1516	507 540,43	1 375 971,14		0,10	
1517	507 540,12	1 375 972,16		0,10	
1518	507 547,00	1 375 974,15		0,10	
1519	507 545,31	1 375 979,97		0,10	
1520	507 549,11	1 375 981,23		0,10	
1521	507 550,84	1 375 975,26		0,10	
1522	507 560,22	1 375 977,98		0,10	
1523	507 558,84	1 375 982,75		0,10	
1524	507 562,69	1 375 983,86		0,10	
1525	507 564,07	1 375 979,09		0,10	
1526	507 617,51	1 375 994,65		0,10	
1527	507 615,69	1 376 000,85		0,10	
1528	507 619,53	1 376 001,98		0,10	
1529	507 621,35	1 375 995,78		0,10	
1530	507 654,76	1 376 005,61		0,10	
1531	507 698,22	1 376 018,98		0,10	
1532	507 696,02	1 376 026,13		0,10	
1533	507 699,84	1 376 027,30		0,10	
1534	507 702,04	1 376 020,16		0,10	
1535	507 727,80	1 376 027,98		0,10	
1536	507 725,73	1 376 035,26		0,10	
1537	507 729,57	1 376 036,36		0,10	
1538	507 731,65	1 376 029,08		0,10	
1539	507 753,39	1 376 035,27		0,10	
1540	507 751,08	1 376 043,40		0,10	
1541	507 754,92	1 376 044,50		0,10	
1542	507 757,24	1 376 036,37		0,10	
1543	507 794,19	1 376 046,90		0,10	
1544	507 770,69	1 376 110,34		0,10	
1545	507 770,17	1 376 110,14		0,10	
1546	507 768,78	1 376 113,89		0,10	
1547	507 769,30	1 376 114,09		0,10	
1548	507 762,81	1 376 131,60		0,10	
1549	507 692,22	1 376 109,47		0,10	
1550	507 608,72	1 376 084,62		0,10	
1551	507 561,41	1 376 071,24		0,10	
1552	507 474,48	1 376 045,40		0,10	
1553	507 442,31	1 375 996,36		0,10	
1554	507 339,04	1 375 958,30		0,10	
1555	507 341,72	1 375 949,10	0,10		
1556	507 179,69	1 375 901,85	0,10		
1557	507 178,57	1 375 905,69	0,10		
1148	507 336,76	1 375 951,82	0,10		
1558	507 130,17	1 375 700,36	Аналитический метод	0,10	—
1559	507 167,14	1 375 708,56		0,10	
1560	507 210,48	1 375 719,77		0,10	
1561	507 210,25	1 375 720,66		0,10	

Раздел 2

Сведения о местоположении границ объекта

1	2	3	4	5	6
1562	507 214,12	1 375 721,66	Аналитический метод	0,10	—
1563	507 214,35	1 375 720,77		0,10	
1564	507 230,53	1 375 724,96		0,10	
1565	507 234,29	1 375 715,60		0,10	
1566	507 230,40	1 375 714,49		0,10	
1567	507 228,13	1 375 720,20		0,10	
1568	507 205,81	1 375 714,43		0,10	
1569	507 207,36	1 375 708,46		0,10	
1570	507 203,49	1 375 707,46		0,10	
1571	507 201,94	1 375 713,43		0,10	
1572	507 191,68	1 375 710,77		0,10	
1573	507 193,21	1 375 704,86		0,10	
1574	507 189,33	1 375 703,86		0,10	
1575	507 187,80	1 375 709,77		0,10	
1576	507 168,30	1 375 704,73		0,10	
1577	507 169,50	1 375 699,31		0,10	
1578	507 165,60	1 375 698,44		0,10	
1579	507 164,40	1 375 703,85		0,10	
1580	507 134,94	1 375 697,32		0,10	
1581	507 136,19	1 375 691,67		0,10	
1582	507 132,29	1 375 690,80		0,10	
1583	507 131,03	1 375 696,45		0,10	
1584	507 118,73	1 375 693,72		0,10	
1585	507 120,05	1 375 687,79		0,10	
1586	507 116,14	1 375 686,92		0,10	
1587	507 114,82	1 375 692,85		0,10	
1588	507 067,90	1 375 682,44		0,10	
1589	507 074,81	1 375 656,82		0,10	
1590	507 077,83	1 375 657,63		0,10	
1591	507 078,87	1 375 653,77		0,10	
1592	507 075,85	1 375 652,96		0,10	
1593	507 081,59	1 375 631,70		0,10	
1594	507 092,24	1 375 597,32		0,10	
1595	507 100,73	1 375 599,61		0,10	
1596	507 100,40	1 375 600,83		0,10	
1597	507 104,26	1 375 601,87		0,10	
1598	507 104,59	1 375 600,65		0,10	
1599	507 122,49	1 375 605,47		0,10	
1600	507 122,27	1 375 606,31		0,10	
1601	507 126,13	1 375 607,35		0,10	
1602	507 126,36	1 375 606,51		0,10	
1603	507 169,24	1 375 618,07	0,10		
1604	507 169,07	1 375 618,67	0,10		
1605	507 172,93	1 375 619,72	0,10		
1606	507 173,10	1 375 619,11	0,10		
1607	507 190,74	1 375 624,00	0,10		
1608	507 190,28	1 375 625,63	0,10		
1609	507 194,13	1 375 626,72	0,10		
1610	507 194,59	1 375 625,08	0,10		
1611	507 214,93	1 375 630,80	0,10		
1612	507 214,68	1 375 631,70	0,10		
1613	507 218,53	1 375 632,78	0,10		
1614	507 218,78	1 375 631,89	0,10		
1615	507 230,17	1 375 635,09	0,10		
1616	507 229,76	1 375 636,51	0,10		

Раздел 2

Сведения о местоположении границ объекта

1	2	3	4	5	6
1617	507 233,61	1 375 637,60		0,10	
1618	507 234,01	1 375 636,18		0,10	
1619	507 263,97	1 375 644,67		0,10	
1620	507 263,76	1 375 645,41		0,10	
1621	507 267,61	1 375 646,50		0,10	
1622	507 267,82	1 375 645,76		0,10	
1623	507 293,64	1 375 653,09		0,10	
1624	507 293,21	1 375 654,47		0,10	
1625	507 296,92	1 375 655,91		0,10	
1626	507 297,42	1 375 654,16		0,10	
1627	507 309,00	1 375 657,44		0,10	
1628	507 323,14	1 375 672,58		0,10	
1629	507 347,97	1 375 656,47		0,10	
1630	507 380,94	1 375 669,75		0,10	
1631	507 378,47	1 375 675,88		0,10	
1632	507 382,19	1 375 677,37		0,10	
1633	507 384,65	1 375 671,24		0,10	
1634	507 396,37	1 375 675,96		0,10	
1635	507 400,24	1 375 677,16		0,10	
1636	507 398,64	1 375 682,33		0,10	
1637	507 402,46	1 375 683,51		0,10	
1638	507 404,06	1 375 678,34		0,10	
1639	507 412,74	1 375 681,03		0,10	
1640	507 411,22	1 375 685,95		0,10	
1641	507 415,04	1 375 687,14		0,10	
1642	507 416,56	1 375 682,22		0,10	
1643	507 438,02	1 375 688,87		0,10	
1644	507 436,87	1 375 692,58	Аналитический метод	0,10	—
1645	507 440,69	1 375 693,76		0,10	
1646	507 441,84	1 375 690,05		0,10	
1647	507 449,93	1 375 692,56		0,10	
1648	507 472,60	1 375 700,06		0,10	
1649	507 442,38	1 375 761,35		0,10	
1650	507 398,45	1 375 764,01		0,10	
1651	507 397,30	1 375 763,77		0,10	
1652	507 397,56	1 375 761,77		0,10	
1653	507 393,60	1 375 761,25		0,10	
1654	507 393,37	1 375 762,96		0,10	
1655	507 379,68	1 375 760,11		0,10	
1656	507 350,38	1 375 752,53		0,10	
1657	507 349,15	1 375 756,48		0,10	
1658	507 378,89	1 375 764,04		0,10	
1659	507 398,16	1 375 768,04		0,10	
1660	507 441,89	1 375 765,39		0,10	
1661	507 439,27	1 375 774,02		0,10	
1662	507 477,92	1 375 783,18		0,10	
1663	507 480,35	1 375 774,70		0,10	
1664	507 511,09	1 375 782,54		0,10	
1665	507 556,73	1 375 795,54		0,10	
1666	507 557,91	1 375 790,58		0,10	
1667	507 554,02	1 375 789,66		0,10	
1668	507 553,80	1 375 790,55		0,10	
1669	507 513,91	1 375 779,18		0,10	
1670	507 477,58	1 375 769,86		0,10	
1671	507 475,13	1 375 778,41		0,10	

Раздел 2

Сведения о местоположении границ объекта

1	2	3	4	5	6
1672	507 444,34	1 375 771,11	Аналитический метод	0,10	—
1673	507 447,08	1 375 762,08		0,10	
1674	507 446,54	1 375 761,95		0,10	
1675	507 476,44	1 375 701,33		0,10	
1676	507 503,50	1 375 710,28		0,10	
1677	507 502,86	1 375 714,02		0,10	
1678	507 519,16	1 375 716,32		0,10	
1679	507 568,51	1 375 720,02		0,10	
1680	507 568,51	1 375 720,26		0,10	
1681	507 572,52	1 375 721,73		0,10	
1682	507 572,49	1 375 716,31		0,10	
1683	507 519,59	1 375 712,34		0,10	
1684	507 507,50	1 375 710,63		0,10	
1685	507 508,67	1 375 704,37		0,10	
1686	507 504,74	1 375 703,63		0,10	
1687	507 504,23	1 375 706,31		0,10	
1688	507 451,15	1 375 688,75		0,10	
1689	507 423,82	1 375 680,28		0,10	
1690	507 424,48	1 375 678,17		0,10	
1691	507 420,62	1 375 677,09		0,10	
1692	507 420,00	1 375 679,09		0,10	
1693	507 397,71	1 375 672,18		0,10	
1694	507 394,94	1 375 671,07		0,10	
1695	507 395,04	1 375 669,95		0,10	
1696	507 391,07	1 375 669,27		0,10	
1697	507 391,05	1 375 669,50		0,10	
1698	507 352,07	1 375 653,81		0,10	
1699	507 398,54	1 375 623,65		0,10	
1700	507 437,19	1 375 599,18		0,10	
1701	507 438,02	1 375 600,50		0,10	
1702	507 441,40	1 375 598,36		0,10	
1703	507 440,57	1 375 597,04		0,10	
1704	507 446,91	1 375 593,03		0,10	
1705	507 498,31	1 375 611,92		0,10	
1706	507 500,80	1 375 613,26		0,10	
1707	507 500,24	1 375 614,91		0,10	
1708	507 504,03	1 375 616,19		0,10	
1709	507 504,37	1 375 615,19		0,10	
1710	507 524,67	1 375 626,18		0,10	
1711	507 523,80	1 375 629,45		0,10	
1712	507 527,46	1 375 631,25		0,10	
1713	507 528,27	1 375 628,22		0,10	
1714	507 539,31	1 375 634,60		0,10	
1715	507 556,45	1 375 650,90		0,10	
1716	507 555,63	1 375 653,76		0,10	
1717	507 559,47	1 375 654,87		0,10	
1718	507 560,97	1 375 649,67	0,10		
1719	507 541,72	1 375 631,38	0,10		
1720	507 526,28	1 375 622,44	0,10		
1721	507 499,96	1 375 608,26	0,10		
1722	507 446,44	1 375 588,59	0,10		
1723	507 396,38	1 375 620,28	0,10		
1724	507 323,78	1 375 667,40	0,10		
1725	507 315,50	1 375 658,54	0,10		
1726	507 318,44	1 375 648,20	0,10		

Раздел 2

Сведения о местоположении границ объекта

1	2	3	4	5	6
1727	507 314,59	1 375 647,11	Аналитический метод	0,10	—
1728	507 312,31	1 375 655,13		0,10	
1729	507 311,16	1 375 653,89		0,10	
1730	507 294,66	1 375 649,22		0,10	
1731	507 296,68	1 375 642,29		0,10	
1732	507 292,85	1 375 641,21		0,10	
1733	507 290,88	1 375 648,15		0,10	
1734	507 277,98	1 375 644,49		0,10	
1735	507 279,79	1 375 638,09		0,10	
1736	507 275,94	1 375 637,00		0,10	
1737	507 274,13	1 375 643,39		0,10	
1738	507 254,82	1 375 637,92		0,10	
1739	507 256,88	1 375 630,65		0,10	
1740	507 253,03	1 375 629,56		0,10	
1741	507 250,97	1 375 636,83		0,10	
1742	507 236,20	1 375 632,64		0,10	
1743	507 238,06	1 375 626,10		0,10	
1744	507 234,21	1 375 625,01		0,10	
1745	507 232,35	1 375 631,55		0,10	
1746	507 218,64	1 375 627,69		0,10	
1747	507 220,63	1 375 620,62		0,10	
1748	507 216,69	1 375 619,86		0,10	
1749	507 214,79	1 375 626,61		0,10	
1750	507 194,83	1 375 620,99		0,10	
1751	507 196,54	1 375 614,90		0,10	
1752	507 192,69	1 375 613,82		0,10	
1753	507 190,98	1 375 619,91		0,10	
1754	507 169,76	1 375 614,06		0,10	
1755	507 171,39	1 375 608,01		0,10	
1756	507 167,54	1 375 606,91		0,10	
1757	507 165,90	1 375 613,02		0,10	
1758	507 136,90	1 375 605,21		0,10	
1759	507 138,92	1 375 597,72		0,10	
1760	507 135,05	1 375 596,68		0,10	
1761	507 133,04	1 375 604,17		0,10	
1762	507 093,43	1 375 593,50		0,10	
1763	507 096,69	1 375 582,79		0,10	
1764	507 098,74	1 375 583,34		0,10	
1765	507 099,78	1 375 579,48		0,10	
1766	507 097,73	1 375 578,93		0,10	
1767	507 113,24	1 375 521,23		0,10	
1768	507 116,10	1 375 522,00	0,10		
1769	507 117,14	1 375 518,14	0,10		
1770	507 114,28	1 375 517,37	0,10		
1771	507 121,99	1 375 488,70	0,10		
1772	507 181,87	1 375 507,35	0,10		
1773	507 180,71	1 375 511,10	0,10		
1774	507 184,52	1 375 512,29	0,10		
1775	507 185,69	1 375 508,54	0,10		
1776	507 197,27	1 375 512,15	0,10		
1777	507 196,14	1 375 515,77	0,10		
1778	507 199,96	1 375 516,96	0,10		
1779	507 201,09	1 375 513,34	0,10		
1780	507 226,91	1 375 521,48	0,10		
1781	507 225,61	1 375 525,50	0,10		

Раздел 2

Сведения о местоположении границ объекта

1	2	3	4	5	6
1782	507 229,42	1 375 526,72		0,10	
1783	507 230,71	1 375 522,70		0,10	
1784	507 247,74	1 375 528,17		0,10	
1785	507 246,55	1 375 531,77		0,10	
1786	507 250,34	1 375 533,03		0,10	
1787	507 251,55	1 375 529,40		0,10	
1788	507 277,75	1 375 537,81		0,10	
1789	507 277,66	1 375 538,10		0,10	
1790	507 281,47	1 375 539,32		0,10	
1791	507 281,56	1 375 539,04		0,10	
1792	507 297,47	1 375 544,15		0,10	
1793	507 296,42	1 375 547,48		0,10	
1794	507 300,32	1 375 548,45		0,10	
1795	507 301,28	1 375 545,37		0,10	
1796	507 319,53	1 375 551,20		0,10	
1797	507 318,49	1 375 554,50		0,10	
1798	507 322,21	1 375 555,98		0,10	
1799	507 323,34	1 375 552,42		0,10	
1800	507 339,29	1 375 557,51		0,10	
1801	507 337,85	1 375 562,03		0,10	
1802	507 341,66	1 375 563,24		0,10	
1803	507 343,10	1 375 558,72		0,10	
1804	507 383,96	1 375 571,75		0,10	
1805	507 382,56	1 375 576,26		0,10	
1806	507 386,38	1 375 577,44		0,10	
1807	507 388,96	1 375 569,15		0,10	
1808	507 225,21	1 375 516,73		0,10	
1809	507 226,75	1 375 513,80	Аналитический метод	0,10	—
1810	507 295,09	1 375 535,88		0,10	
1811	507 422,54	1 375 576,63		0,10	
1812	507 426,28	1 375 567,68		0,10	
1813	507 422,48	1 375 566,40		0,10	
1814	507 420,26	1 375 571,70		0,10	
1815	507 363,34	1 375 553,50		0,10	
1816	507 365,17	1 375 547,79		0,10	
1817	507 361,36	1 375 546,57		0,10	
1818	507 359,53	1 375 552,28		0,10	
1819	507 335,60	1 375 544,63		0,10	
1820	507 337,40	1 375 539,01		0,10	
1821	507 333,59	1 375 537,79		0,10	
1822	507 331,79	1 375 543,41		0,10	
1823	507 294,60	1 375 531,52		0,10	
1824	507 296,35	1 375 526,09		0,10	
1825	507 292,55	1 375 524,86		0,10	
1826	507 290,79	1 375 530,29		0,10	
1827	507 266,45	1 375 522,42		0,10	
1828	507 268,07	1 375 517,39		0,10	
1829	507 264,26	1 375 516,16		0,10	
1830	507 262,64	1 375 521,19		0,10	
1831	507 228,63	1 375 510,21		0,10	
1832	507 261,24	1 375 448,14		0,10	
1833	507 264,26	1 375 449,60		0,10	
1834	507 266,00	1 375 445,99		0,10	
1835	507 263,15	1 375 444,62		0,10	
1836	507 316,85	1 375 345,78		0,10	

Раздел 2

Сведения о местоположении границ объекта

1	2	3	4	5	6
1837	507 339,19	1 375 357,19		0,10	
1838	507 337,59	1 375 360,37		0,10	
1839	507 341,08	1 375 362,32		0,10	
1840	507 342,76	1 375 359,01		0,10	
1841	507 375,21	1 375 375,58		0,10	
1842	507 373,20	1 375 379,52		0,10	
1843	507 376,76	1 375 381,34		0,10	
1844	507 378,77	1 375 377,40		0,10	
1845	507 416,99	1 375 396,92		0,10	
1846	507 415,07	1 375 400,66		0,10	
1847	507 418,64	1 375 402,48		0,10	
1848	507 420,55	1 375 398,73		0,10	
1849	507 470,47	1 375 424,23		0,10	
1850	507 468,37	1 375 428,35		0,10	
1851	507 471,93	1 375 430,17		0,10	
1852	507 474,04	1 375 426,05		0,10	
1853	507 506,59	1 375 442,67		0,10	
1854	507 504,35	1 375 447,07		0,10	
1855	507 507,91	1 375 448,89		0,10	
1856	507 510,16	1 375 444,49		0,10	
1857	507 544,76	1 375 462,17		0,10	
1858	507 542,30	1 375 466,98		0,10	
1859	507 545,87	1 375 468,80		0,10	
1860	507 548,33	1 375 463,99		0,10	
1861	507 560,64	1 375 470,27		0,10	
1862	507 566,82	1 375 457,91		0,10	
1863	507 563,28	1 375 456,04		0,10	
1864	507 558,86	1 375 464,88	Аналитический метод	0,10	—
1865	507 524,17	1 375 447,16		0,10	
1866	507 528,56	1 375 438,42		0,10	
1867	507 524,98	1 375 436,62		0,10	
1868	507 520,61	1 375 445,34		0,10	
1869	507 484,83	1 375 427,07		0,10	
1870	507 489,58	1 375 417,76		0,10	
1871	507 486,02	1 375 415,94		0,10	
1872	507 481,27	1 375 425,25		0,10	
1873	507 443,11	1 375 405,76		0,10	
1874	507 447,82	1 375 396,52		0,10	
1875	507 444,34	1 375 394,58		0,10	
1876	507 439,54	1 375 403,94		0,10	
1877	507 419,02	1 375 393,46		0,10	
1878	507 423,72	1 375 384,25		0,10	
1879	507 420,16	1 375 382,43		0,10	
1880	507 415,46	1 375 391,64		0,10	
1881	507 315,24	1 375 340,35		0,10	
1882	507 271,10	1 375 421,60		0,10	
1883	507 267,71	1 375 419,76		0,10	
1884	507 265,80	1 375 423,27		0,10	
1885	507 269,19	1 375 425,12		0,10	
1886	507 259,46	1 375 442,83		0,10	
1887	507 252,19	1 375 456,67		0,10	
1888	507 249,01	1 375 455,01		0,10	
1889	507 247,15	1 375 458,55		0,10	
1890	507 250,33	1 375 460,22		0,10	
1891	507 239,73	1 375 480,43		0,10	

Раздел 2

Сведения о местоположении границ объекта

1	2	3	4	5	6
1892	507 236,68	1 375 478,83	Аналитический метод	0,10	—
1893	507 234,82	1 375 482,37		0,10	
1894	507 237,87	1 375 483,97		0,10	
1895	507 224,77	1 375 508,96		0,10	
1896	507 193,12	1 375 498,84		0,10	
1897	507 194,55	1 375 494,34		0,10	
1898	507 190,74	1 375 493,12		0,10	
1899	507 189,31	1 375 497,63		0,10	
1900	507 175,98	1 375 493,38		0,10	
1901	507 164,50	1 375 489,95		0,10	
1902	507 165,86	1 375 485,36		0,10	
1903	507 162,03	1 375 484,21		0,10	
1904	507 160,66	1 375 488,81		0,10	
1905	507 141,73	1 375 483,17		0,10	
1906	507 157,72	1 375 457,76		0,10	
1907	507 186,49	1 375 430,57		0,10	
1908	507 196,82	1 375 422,82		0,10	
1909	507 194,42	1 375 419,62		0,10	
1910	507 183,91	1 375 427,50		0,10	
1911	507 176,61	1 375 434,41		0,10	
1912	507 163,99	1 375 405,15		0,10	
1913	507 162,64	1 375 404,46		0,10	
1914	507 160,81	1 375 408,01		0,10	
1915	507 173,51	1 375 437,33		0,10	
1916	507 154,61	1 375 455,20		0,10	
1917	507 135,53	1 375 485,50		0,10	
1918	507 174,80	1 375 497,20		0,10	
1919	507 222,89	1 375 512,55		0,10	
1920	507 221,35	1 375 515,49		0,10	
1921	507 119,20	1 375 483,65		0,10	
1922	507 092,46	1 375 583,10	0,10		
1923	507 077,74	1 375 630,59	0,10		
1924	507 062,95	1 375 685,44	0,10		
1558	507 130,17	1 375 700,36	0,10		
1925	507 327,59	1 375 308,14	Аналитический метод	0,10	—
1926	507 329,54	1 375 304,65		0,10	
1927	507 339,93	1 375 310,45		0,10	
1928	507 337,98	1 375 313,94		0,10	
1925	507 327,59	1 375 308,14	Аналитический метод	0,10	—
1929	507 284,26	1 375 332,73		0,10	
1930	507 287,56	1 375 326,29		0,10	
1931	507 291,12	1 375 328,12		0,10	
1932	507 287,82	1 375 334,55		0,10	
1929	507 284,26	1 375 332,73	Аналитический метод	0,10	—
1933	507 261,56	1 375 317,47		0,10	
1934	507 268,07	1 375 304,77		0,10	
1935	507 271,63	1 375 306,60		0,10	
1936	507 265,12	1 375 319,30		0,10	
1933	507 261,56	1 375 317,47	Аналитический метод	0,10	—
1937	507 246,73	1 375 315,04		0,10	
1938	507 250,63	1 375 307,38		0,10	
1939	507 254,19	1 375 309,20		0,10	
1940	507 250,20	1 375 316,99		0,10	
1937	507 246,73	1 375 315,04	Аналитический метод	0,10	—
1941	507 223,18	1 375 302,31		0,10	

Раздел 2

Сведения о местоположении границ объекта

1	2	3	4	5	6
1942	507 226,83	1 375 295,19	Аналитический метод	0,10	—
1943	507 230,39	1 375 297,02		0,10	
1944	507 226,74	1 375 304,13		0,10	
1941	507 223,18	1 375 302,31		0,10	
1945	507 207,24	1 375 291,66	Аналитический метод	0,10	—
1946	507 209,89	1 375 286,52		0,10	
1947	507 213,45	1 375 288,34		0,10	
1948	507 211,00	1 375 293,18		0,10	
1945	507 207,24	1 375 291,66	Аналитический метод	0,10	—
1949	507 146,24	1 375 341,90		0,10	
1950	507 147,94	1 375 337,91		0,10	
1951	507 144,23	1 375 334,14		0,10	
1952	507 156,37	1 375 304,80		0,10	
1953	507 161,50	1 375 307,32		0,10	
1954	507 163,27	1 375 303,73		0,10	
1955	507 157,91	1 375 301,10		0,10	
1956	507 172,13	1 375 266,74		0,10	
1957	507 168,43	1 375 265,21		0,10	
1958	507 139,53	1 375 335,05		0,10	
1949	507 146,24	1 375 341,90	0,10	—	
1959	507 153,30	1 375 265,65	0,10		
1960	507 156,84	1 375 258,92	0,10		
1961	507 160,38	1 375 260,78	0,10		
1962	507 156,89	1 375 267,38	0,10		
1959	507 153,30	1 375 265,65	Аналитический метод	0,10	—
1963	507 131,67	1 375 250,26		0,10	
1964	507 137,60	1 375 238,84		0,10	
1965	507 141,12	1 375 240,75		0,10	
1966	507 135,22	1 375 252,10		0,10	
1963	507 131,67	1 375 250,26	0,10	—	
1967	507 053,90	1 375 210,09	0,10		
1968	507 060,10	1 375 198,01	0,10		
1969	507 063,71	1 375 199,71	0,10		
1970	507 057,46	1 375 211,92	0,10		
1967	507 053,90	1 375 210,09	Аналитический метод	0,10	—
1971	507 022,75	1 375 194,15		0,10	
1972	507 028,91	1 375 182,10		0,10	
1973	507 032,47	1 375 183,92		0,10	
1974	507 026,31	1 375 195,97		0,10	
1971	507 022,75	1 375 194,15	Аналитический метод	0,10	—
1975	505 491,82	1 375 277,95		0,10	
2439	505 461,86	1 375 215,67		0,10	
2438	505 463,92	1 375 156,83		0,10	
2437	505 463,48	1 375 156,69		0,10	
2436	505 524,63	1 374 966,78		0,10	
2435	505 594,12	1 374 988,72		0,10	
2434	505 602,23	1 374 979,01		0,10	
2433	505 605,82	1 374 980,97		0,10	
2432	505 598,25	1 374 990,02		0,10	
2431	505 624,87	1 374 998,43		0,10	
2430	505 628,32	1 374 987,50		0,10	
2429	505 632,13	1 374 988,71		0,10	
2428	505 628,68	1 374 999,63		0,10	
2427	505 650,51	1 375 006,52	0,10		
2426	505 653,91	1 374 995,75	0,10		

Раздел 2

Сведения о местоположении границ объекта

1	2	3	4	5	6
2425	505 657,73	1 374 996,95	Аналитический метод	0,10	—
2424	505 654,32	1 375 007,73		0,10	
2423	505 676,02	1 375 014,58		0,10	
2422	505 679,34	1 375 004,07		0,10	
2421	505 683,16	1 375 005,27		0,10	
2420	505 679,84	1 375 015,78		0,10	
2419	505 692,49	1 375 019,78		0,10	
2418	505 721,86	1 375 029,63		0,10	
2417	505 725,31	1 375 019,34		0,10	
2416	505 729,15	1 375 020,46		0,10	
2415	505 725,65	1 375 030,90		0,10	
2414	505 769,38	1 375 045,57		0,10	
2413	505 773,02	1 375 034,80		0,10	
2412	505 776,81	1 375 036,08		0,10	
2411	505 773,17	1 375 046,84		0,10	
2410	505 823,49	1 375 063,72		0,10	
2409	505 827,08	1 375 053,04		0,10	
2408	505 830,87	1 375 054,31		0,10	
2407	505 827,26	1 375 065,09		0,10	
2406	505 830,83	1 375 066,09		0,10	
2405	505 903,21	1 375 090,47		0,10	
2404	505 983,24	1 375 115,21		0,10	
2403	505 987,01	1 375 102,94		0,10	
2402	505 990,84	1 375 104,12		0,10	
2401	505 987,06	1 375 116,39		0,10	
2400	506 008,22	1 375 123,03		0,10	
2399	506 041,61	1 375 133,82		0,10	
2398	506 046,08	1 375 119,89		0,10	
2397	506 049,89	1 375 121,11		0,10	
2396	506 045,42	1 375 135,04		0,10	
2395	506 072,50	1 375 143,73		0,10	
2394	506 076,87	1 375 130,10		0,10	
2393	506 080,68	1 375 131,32		0,10	
2392	506 076,31	1 375 144,95		0,10	
2391	506 115,67	1 375 157,58		0,10	
2390	506 120,02	1 375 144,00		0,10	
2389	506 123,83	1 375 145,22		0,10	
2388	506 119,48	1 375 158,80		0,10	
2387	506 163,73	1 375 172,99		0,10	
2386	506 168,09	1 375 159,41		0,10	
2385	506 171,90	1 375 160,63		0,10	
2384	506 167,54	1 375 174,22		0,10	
2383	506 225,74	1 375 192,89		0,10	
2382	506 238,04	1 375 152,76		0,10	
2381	506 235,82	1 375 152,05		0,10	
2380	506 237,04	1 375 148,24	0,10		
2379	506 239,22	1 375 148,94	0,10		
2378	506 262,64	1 375 072,54	0,10		
2377	506 251,90	1 375 069,66	0,10		
2376	506 252,93	1 375 065,80	0,10		
2375	506 263,81	1 375 068,72	0,10		
2374	506 265,12	1 375 064,44	0,10		
2373	506 267,28	1 375 065,10	0,10		
2372	506 269,22	1 375 058,79	0,10		
2371	506 264,65	1 375 057,36	0,10		

Раздел 2

Сведения о местоположении границ объекта

1	2	3	4	5	6
2370	506 265,85	1 375 053,55	Аналитический метод	0,10	—
2369	506 270,40	1 375 054,97		0,10	
2368	506 303,86	1 374 948,20		0,10	
2367	506 298,29	1 374 946,88		0,10	
2366	506 299,43	1 374 943,05		0,10	
2365	506 305,02	1 374 944,37		0,10	
2364	506 306,70	1 374 938,65		0,10	
2363	506 315,17	1 374 912,05		0,10	
2362	506 251,88	1 374 891,96		0,10	
2361	506 250,48	1 374 896,37		0,10	
2360	506 246,67	1 374 895,16		0,10	
2359	506 248,07	1 374 890,75		0,10	
2358	506 199,60	1 374 875,37		0,10	
2357	506 198,36	1 374 879,30		0,10	
2356	506 194,54	1 374 878,09		0,10	
2355	506 195,79	1 374 874,15		0,10	
2354	506 152,07	1 374 860,11		0,10	
2353	506 151,92	1 374 860,63		0,10	
2352	506 148,27	1 374 858,89		0,10	
2351	506 134,07	1 374 854,24		0,10	
2350	506 077,06	1 374 878,31		0,10	
2349	506 079,27	1 374 883,36		0,10	
2348	506 075,60	1 374 884,96		0,10	
2347	506 071,77	1 374 876,20		0,10	
2346	506 076,64	1 374 874,15		0,10	
2345	506 076,19	1 374 873,10		0,10	
2344	506 018,28	1 374 898,86		0,10	
2343	506 022,27	1 374 908,09		0,10	
2342	506 018,60	1 374 909,68		0,10	
2341	506 014,62	1 374 900,46		0,10	
2340	505 962,44	1 374 923,01		0,10	
2339	505 966,65	1 374 932,77		0,10	
2338	505 956,64	1 374 966,95		0,10	
2337	505 960,24	1 374 967,98		0,10	
2336	505 959,14	1 374 971,82		0,10	
2335	505 951,67	1 374 969,70		0,10	
2334	505 962,41	1 374 933,03		0,10	
2333	505 944,30	1 374 891,04		0,10	
2332	505 941,89	1 374 892,03		0,10	
2331	505 940,37	1 374 888,33		0,10	
2330	505 942,71	1 374 887,37		0,10	
2329	505 887,07	1 374 758,34		0,10	
2328	505 895,06	1 374 755,14		0,10	
2327	505 896,55	1 374 758,86	0,10		
2326	505 892,37	1 374 760,53	0,10		
2325	505 960,86	1 374 919,34	0,10		
2324	505 991,78	1 374 905,97	0,10		
2323	505 989,76	1 374 900,96	0,10		
2322	505 993,47	1 374 899,47	0,10		
2321	505 995,45	1 374 904,39	0,10		
2320	506 015,33	1 374 895,79	0,10		
2319	506 074,64	1 374 869,41	0,10		
2318	506 072,78	1 374 865,05	0,10		
2317	506 076,43	1 374 863,39	0,10		
2316	506 078,29	1 374 867,79	0,10		

Раздел 2

Сведения о местоположении границ объекта

1	2	3	4	5	6
2315	506 086,50	1 374 864,14	Аналитический метод	0,10	—
2314	506 105,72	1 374 856,06		0,10	
2313	506 103,72	1 374 851,30		0,10	
2312	506 107,40	1 374 849,75		0,10	
2311	506 109,41	1 374 854,51		0,10	
2310	506 132,10	1 374 844,97		0,10	
2309	506 140,93	1 374 818,76		0,10	
2308	506 137,08	1 374 815,91		0,10	
2307	506 139,31	1 374 812,88		0,10	
2306	506 138,56	1 374 812,50		0,10	
2305	506 140,39	1 374 808,94		0,10	
2304	506 143,67	1 374 810,62		0,10	
2303	506 165,71	1 374 745,07		0,10	
2302	506 109,40	1 374 719,27		0,10	
2301	506 111,07	1 374 715,63		0,10	
2300	506 166,95	1 374 741,24		0,10	
2299	506 170,60	1 374 729,93		0,10	
2298	506 167,39	1 374 728,90		0,10	
2297	506 168,62	1 374 725,09		0,10	
2296	506 171,83	1 374 726,13		0,10	
2295	506 181,01	1 374 697,72		0,10	
2294	506 177,70	1 374 696,65		0,10	
2293	506 178,93	1 374 692,84		0,10	
2292	506 182,24	1 374 693,91		0,10	
2291	506 200,56	1 374 637,19		0,10	
2290	506 196,97	1 374 636,04		0,10	
2289	506 198,13	1 374 632,20		0,10	
2288	506 201,79	1 374 633,39		0,10	
2287	506 211,90	1 374 602,09		0,10	
2286	506 464,00	1 374 733,59		0,10	
2285	506 548,36	1 374 777,02		0,10	
2284	506 773,64	1 374 894,53		0,10	
2283	506 848,62	1 374 934,36		0,10	
2282	506 857,30	1 374 918,52		0,10	
2281	506 907,20	1 374 945,95		0,10	
2280	506 899,86	1 374 960,36		0,10	
2279	507 254,31	1 375 144,55		0,10	
2278	507 300,96	1 375 169,79		0,10	
2277	507 307,17	1 375 157,68		0,10	
2276	507 345,69	1 375 177,62		0,10	
2275	507 380,81	1 375 198,96		0,10	
2274	507 384,42	1 375 204,64		0,10	
2273	507 392,72	1 375 208,99		0,10	
2272	507 390,86	1 375 212,53		0,10	
2271	507 381,61	1 375 207,69		0,10	
2270	507 377,93	1 375 201,89	0,10		
2269	507 343,73	1 375 181,11	0,10		
2268	507 325,85	1 375 171,85	0,10		
2267	507 312,76	1 375 197,13	0,10		
2266	507 309,21	1 375 195,29	0,10		
2265	507 322,30	1 375 170,02	0,10		
2264	507 308,90	1 375 163,08	0,10		
2263	507 302,65	1 375 175,26	0,10		
2262	507 297,09	1 375 172,25	0,10		
2261	507 289,91	1 375 185,52	0,10		

Раздел 2

Сведения о местоположении границ объекта

1	2	3	4	5	6
2260	507 286,39	1 375 183,62	Аналитический метод	0,10	—
2259	507 293,57	1 375 170,34		0,10	
2258	507 252,44	1 375 148,08		0,10	
2257	507 124,50	1 375 081,60		0,10	
2256	507 118,05	1 375 094,03		0,10	
2255	507 114,50	1 375 092,19		0,10	
2254	507 120,95	1 375 079,76		0,10	
2253	507 005,20	1 375 019,61		0,10	
2252	506 998,37	1 375 032,77		0,10	
2251	506 994,82	1 375 030,93		0,10	
2250	507 001,65	1 375 017,77		0,10	
2249	506 973,89	1 375 003,34		0,10	
2248	506 967,41	1 375 015,88		0,10	
2247	506 964,06	1 375 013,71		0,10	
2246	506 970,34	1 375 001,50		0,10	
2245	506 913,22	1 374 971,81		0,10	
2244	506 907,25	1 374 983,30		0,10	
2243	506 903,70	1 374 981,45		0,10	
2242	506 909,67	1 374 969,97		0,10	
2241	506 894,49	1 374 962,08		0,10	
2240	506 901,88	1 374 947,59		0,10	
2239	506 858,88	1 374 923,96		0,10	
2238	506 850,24	1 374 939,75		0,10	
2237	506 812,12	1 374 919,50		0,10	
2236	506 805,91	1 374 931,18		0,10	
2235	506 802,38	1 374 929,30		0,10	
2234	506 808,58	1 374 917,62		0,10	
2233	506 761,71	1 374 892,82		0,10	
2232	506 755,72	1 374 904,30		0,10	
2231	506 752,18	1 374 902,45		0,10	
2230	506 758,16	1 374 890,97		0,10	
2229	506 735,84	1 374 879,32		0,10	
2228	506 729,99	1 374 890,54		0,10	
2227	506 726,44	1 374 888,69		0,10	
2226	506 732,29	1 374 877,47		0,10	
2225	506 616,79	1 374 817,23		0,10	
2224	506 611,30	1 374 827,76		0,10	
2223	506 607,78	1 374 825,82		0,10	
2222	506 613,24	1 374 815,38		0,10	
2221	506 529,18	1 374 771,65		0,10	
2220	506 523,34	1 374 782,98		0,10	
2219	506 519,78	1 374 781,15		0,10	
2218	506 525,62	1 374 769,81		0,10	
2217	506 507,82	1 374 760,65	0,10		
2216	506 501,99	1 374 772,03	0,10		
2215	506 498,29	1 374 770,41	0,10		
2214	506 504,26	1 374 758,82	0,10		
2213	506 484,76	1 374 748,77	0,10		
2212	506 454,57	1 374 808,29	0,10		
2211	506 451,37	1 374 805,93	0,10		
2210	506 481,20	1 374 746,94	0,10		
2209	506 456,14	1 374 734,00	0,10		
2208	506 450,41	1 374 745,01	0,10		
2207	506 446,86	1 374 743,16	0,10		
2206	506 452,59	1 374 732,15	0,10		

Раздел 2

Сведения о местоположении границ объекта

1	2	3	4	5	6
2205	506 432,29	1 374 721,58		0,10	
2204	506 426,30	1 374 733,08		0,10	
2203	506 422,75	1 374 731,23		0,10	
2202	506 428,74	1 374 719,73		0,10	
2201	506 409,34	1 374 709,63		0,10	
2200	506 403,18	1 374 721,47		0,10	
2199	506 399,63	1 374 719,62		0,10	
2198	506 405,79	1 374 707,78		0,10	
2197	506 337,86	1 374 672,38		0,10	
2196	506 332,20	1 374 683,23		0,10	
2195	506 328,65	1 374 681,37		0,10	
2194	506 334,32	1 374 670,53		0,10	
2193	506 319,84	1 374 662,97		0,10	
2192	506 314,33	1 374 673,53		0,10	
2191	506 310,79	1 374 671,67		0,10	
2190	506 316,30	1 374 661,12		0,10	
2189	506 255,23	1 374 629,23		0,10	
2188	506 249,68	1 374 639,86		0,10	
2187	506 246,14	1 374 638,01		0,10	
2186	506 251,69	1 374 627,38		0,10	
2185	506 214,25	1 374 607,83		0,10	
2184	506 190,39	1 374 681,68		0,10	
2183	506 197,15	1 374 683,84		0,10	
2182	506 195,94	1 374 687,65		0,10	
2181	506 189,16	1 374 685,49		0,10	
2180	506 170,08	1 374 744,59		0,10	
2179	506 176,63	1 374 746,71		0,10	
2178	506 175,41	1 374 750,52	Аналитический метод	0,10	—
2177	506 168,84	1 374 748,39		0,10	
2176	506 134,76	1 374 849,61		0,10	
2175	506 135,48	1 374 850,49		0,10	
2174	506 180,33	1 374 864,99		0,10	
2173	506 183,20	1 374 856,06		0,10	
2172	506 187,00	1 374 857,29		0,10	
2171	506 184,14	1 374 866,21		0,10	
2170	506 240,04	1 374 884,00		0,10	
2169	506 242,32	1 374 876,77		0,10	
2168	506 246,13	1 374 877,97		0,10	
2167	506 243,85	1 374 885,22		0,10	
2166	506 255,73	1 374 888,98		0,10	
2165	506 257,95	1 374 881,93		0,10	
2164	506 261,76	1 374 883,13		0,10	
2163	506 259,54	1 374 890,19		0,10	
2162	506 284,11	1 374 897,99		0,10	
2161	506 286,31	1 374 891,38		0,10	
2160	506 290,07	1 374 892,72		0,10	
2159	506 287,93	1 374 899,20		0,10	
2158	506 320,04	1 374 909,39		0,10	
2157	506 382,51	1 374 929,64		0,10	
2156	506 383,97	1 374 925,12		0,10	
2155	506 387,78	1 374 926,35		0,10	
2154	506 386,31	1 374 930,87		0,10	
2153	506 394,82	1 374 933,63		0,10	
2152	506 402,81	1 374 926,62		0,10	
2151	506 412,62	1 374 895,49		0,10	

Раздел 2

Сведения о местоположении границ объекта

1	2	3	4	5	6
2150	506 413,87	1 374 895,91	Аналитический метод	0,10	—
2149	506 416,23	1 374 887,96		0,10	
2148	506 414,95	1 374 887,69		0,10	
2147	506 417,18	1 374 879,39		0,10	
2146	506 421,04	1 374 880,43		0,10	
2145	506 419,91	1 374 884,65		0,10	
2144	506 421,29	1 374 884,95		0,10	
2143	506 418,14	1 374 895,58		0,10	
2142	506 421,37	1 374 899,62		0,10	
2141	506 419,66	1 374 902,07		0,10	
2140	506 415,21	1 374 900,58		0,10	
2139	506 406,29	1 374 928,89		0,10	
2138	506 399,25	1 374 935,06		0,10	
2137	506 446,97	1 374 950,52		0,10	
2136	506 448,95	1 374 944,40		0,10	
2135	506 452,78	1 374 945,58		0,10	
2134	506 450,78	1 374 951,75		0,10	
2133	506 537,87	1 374 979,96		0,10	
2132	506 631,76	1 375 011,35		0,10	
2131	506 634,15	1 375 004,19		0,10	
2130	506 637,95	1 375 005,46		0,10	
2129	506 635,55	1 375 012,62		0,10	
2128	506 649,09	1 375 017,15		0,10	
2127	506 651,48	1 375 010,01		0,10	
2126	506 655,27	1 375 011,28		0,10	
2125	506 652,88	1 375 018,42		0,10	
2124	506 666,78	1 375 023,06		0,10	
2123	506 669,14	1 375 015,99		0,10	
2122	506 672,94	1 375 017,26		0,10	
2121	506 670,57	1 375 024,33		0,10	
2120	506 726,23	1 375 043,01		0,10	
2119	506 729,04	1 375 034,82		0,10	
2118	506 732,83	1 375 036,11		0,10	
2117	506 730,02	1 375 044,31		0,10	
2116	506 765,98	1 375 056,63		0,10	
2115	506 766,55	1 375 056,65		0,10	
2114	506 779,53	1 375 029,25		0,10	
2113	506 783,15	1 375 030,96		0,10	
2112	506 770,18	1 375 058,34		0,10	
2111	506 785,29	1 375 066,30		0,10	
2110	506 789,26	1 375 058,75		0,10	
2109	506 792,80	1 375 060,62		0,10	
2108	506 788,83	1 375 068,16		0,10	
2107	506 831,65	1 375 090,71		0,10	
2106	506 835,98	1 375 082,49		0,10	
2105	506 839,52	1 375 084,35		0,10	
2104	506 835,19	1 375 092,57		0,10	
2103	506 895,31	1 375 124,23	0,10		
2102	506 899,61	1 375 116,07	0,10		
2101	506 903,15	1 375 117,94	0,10		
2100	506 898,85	1 375 126,09	0,10		
2099	506 909,31	1 375 131,60	0,10		
2098	506 925,28	1 375 139,64	0,10		
2097	506 938,40	1 375 146,49	0,10		
2096	506 942,69	1 375 138,11	0,10		

Раздел 2

Сведения о местоположении границ объекта

1	2	3	4	5	6
2095	506 946,25	1 375 139,93	Аналитический метод	0,10	—
2094	506 941,96	1 375 148,31		0,10	
2093	506 981,42	1 375 168,50		0,10	
2092	506 985,74	1 375 160,07		0,10	
2091	506 989,30	1 375 161,90		0,10	
2090	506 983,16	1 375 173,89		0,10	
2089	506 926,76	1 375 145,02		0,10	
2088	506 874,84	1 375 233,24		0,10	
2087	506 868,01	1 375 229,22		0,10	
2086	506 870,04	1 375 225,77		0,10	
2085	506 873,42	1 375 227,76		0,10	
2084	506 923,19	1 375 143,20		0,10	
2083	506 907,46	1 375 135,15		0,10	
2082	506 844,34	1 375 101,91		0,10	
2081	506 842,09	1 375 106,19		0,10	
2080	506 838,55	1 375 104,33		0,10	
2079	506 840,81	1 375 100,05		0,10	
2078	506 802,99	1 375 080,14		0,10	
2077	506 801,26	1 375 083,43		0,10	
2076	506 797,72	1 375 081,57		0,10	
2075	506 799,45	1 375 078,27		0,10	
2074	506 767,95	1 375 061,69		0,10	
2073	506 726,51	1 375 145,98		0,10	
2072	506 734,03	1 375 148,95		0,10	
2071	506 732,22	1 375 152,52		0,10	
2070	506 724,74	1 375 149,58		0,10	
2069	506 716,32	1 375 166,72		0,10	
2068	506 723,63	1 375 170,26		0,10	
2067	506 721,89	1 375 173,86		0,10	
2066	506 714,57	1 375 170,32		0,10	
2065	506 705,97	1 375 188,11		0,10	
2064	506 712,41	1 375 191,25		0,10	
2063	506 710,54	1 375 194,79		0,10	
2062	506 704,23	1 375 191,71		0,10	
2061	506 679,75	1 375 242,32		0,10	
2060	506 685,52	1 375 245,11		0,10	
2059	506 683,78	1 375 248,71		0,10	
2058	506 678,01	1 375 245,92		0,10	
2057	506 638,76	1 375 327,05		0,10	
2056	506 640,74	1 375 327,76		0,10	
2055	506 615,23	1 375 407,31		0,10	
2054	506 566,48	1 375 547,87	0,10		
2053	506 487,16	1 375 528,96	0,10		
2052	506 488,95	1 375 522,43	0,10		
2051	506 492,81	1 375 523,48	0,10		
2050	506 492,11	1 375 526,03	0,10		
2049	506 563,89	1 375 543,13	0,10		
2048	506 571,40	1 375 521,45	0,10		
2047	506 570,39	1 375 521,10	0,10		
2046	506 571,70	1 375 517,32	0,10		
2045	506 572,71	1 375 517,67	0,10		
2044	506 610,07	1 375 409,83	0,10		
2043	506 606,22	1 375 408,64	0,10		
2042	506 607,40	1 375 404,81	0,10		
2041	506 611,38	1 375 406,05	0,10		

Раздел 2

Сведения о местоположении границ объекта

1	2	3	4	5	6
2040	506 635,75	1 375 330,22		0,10	
2039	506 612,39	1 375 322,19		0,10	
2038	506 610,98	1 375 326,30		0,10	
2037	506 607,20	1 375 325,00		0,10	
2036	506 608,61	1 375 320,90		0,10	
2035	506 588,36	1 375 313,95		0,10	
2034	506 586,70	1 375 318,79		0,10	
2033	506 582,91	1 375 317,49		0,10	
2032	506 584,57	1 375 312,65		0,10	
2031	506 568,83	1 375 307,24		0,10	
2030	506 567,37	1 375 311,55		0,10	
2029	506 563,52	1 375 310,39		0,10	
2028	506 565,05	1 375 305,95		0,10	
2027	506 556,23	1 375 302,92		0,10	
2026	506 455,88	1 375 270,06		0,10	
2025	506 452,97	1 375 278,96		0,10	
2024	506 449,16	1 375 277,71		0,10	
2023	506 452,08	1 375 268,81		0,10	
2022	506 437,53	1 375 264,05		0,10	
2021	506 398,73	1 375 252,09		0,10	
2020	506 396,41	1 375 259,63		0,10	
2019	506 393,12	1 375 261,26		0,10	
2018	506 391,35	1 375 257,67		0,10	
2017	506 393,09	1 375 256,81		0,10	
2016	506 394,91	1 375 250,92		0,10	
2015	506 380,81	1 375 246,57		0,10	
2014	506 336,68	1 375 232,49		0,10	
2013	506 314,03	1 375 310,22	Аналитический метод	0,10	—
2012	506 310,19	1 375 309,10		0,10	
2011	506 318,22	1 375 281,56		0,10	
2010	506 317,26	1 375 281,28		0,10	
2009	506 318,38	1 375 277,43		0,10	
2008	506 319,34	1 375 277,71		0,10	
2007	506 323,51	1 375 263,40		0,10	
2006	506 321,48	1 375 262,82		0,10	
2005	506 322,60	1 375 258,97		0,10	
2004	506 324,62	1 375 259,56		0,10	
2003	506 332,87	1 375 231,27		0,10	
2002	506 228,89	1 375 198,10		0,10	
2001	506 208,68	1 375 270,83		0,10	
2000	506 194,02	1 375 322,20		0,10	
1999	506 200,34	1 375 324,00		0,10	
1998	506 199,24	1 375 327,85		0,10	
1997	506 192,92	1 375 326,04		0,10	
1996	506 175,34	1 375 387,60		0,10	
1995	506 161,64	1 375 436,37		0,10	
1994	506 215,81	1 375 450,24		0,10	
1993	506 215,87	1 375 449,90		0,10	
1992	506 219,81	1 375 450,60		0,10	
1991	506 218,99	1 375 455,18		0,10	
1990	506 158,69	1 375 439,74		0,10	
1989	506 057,40	1 375 414,12		0,10	
1988	505 974,37	1 375 393,35		0,10	
1987	505 897,02	1 375 374,98		0,10	
1986	505 899,57	1 375 364,83		0,10	

Раздел 2

Сведения о местоположении границ объекта

1	2	3	4	5	6
1985	505 899,22	1 375 364,75	Аналитический метод	0,10	—
1984	505 900,20	1 375 360,87		0,10	
1983	505 900,54	1 375 360,95		0,10	
1982	505 918,08	1 375 290,97		0,10	
1981	505 851,42	1 375 270,92		0,10	
1980	505 834,76	1 375 324,89		0,10	
1979	505 785,24	1 375 358,23		0,10	
1978	505 737,33	1 375 343,57		0,10	
1977	505 653,97	1 375 316,91		0,10	
1976	505 561,18	1 375 295,98		0,10	
1975	505 491,82	1 375 277,95		0,10	
Вырез 1 из 4					
2440	505 863,45	1 375 232,34	Аналитический метод	0,10	—
2441	505 874,28	1 375 235,71		0,10	
2442	505 875,47	1 375 231,90		0,10	
2443	505 864,64	1 375 228,52		0,10	
2444	505 875,07	1 375 195,12		0,10	
2445	505 885,69	1 375 198,51		0,10	
2446	505 886,90	1 375 194,70		0,10	
2447	505 876,29	1 375 191,31		0,10	
2448	505 895,08	1 375 132,42		0,10	
2449	505 906,03	1 375 135,92		0,10	
2450	505 907,25	1 375 132,11		0,10	
2451	505 896,30	1 375 128,61		0,10	
2452	505 906,79	1 375 095,76		0,10	
2453	505 990,96	1 375 121,78		0,10	
2454	506 003,32	1 375 125,75		0,10	
2455	506 002,09	1 375 130,26		0,10	
2456	506 005,90	1 375 131,44		0,10	
2457	506 007,14	1 375 126,97		0,10	
2458	506 049,21	1 375 140,46		0,10	
2459	506 047,54	1 375 145,64		0,10	
2460	506 051,43	1 375 146,72		0,10	
2461	506 053,02	1 375 141,69		0,10	
2462	506 140,13	1 375 169,63		0,10	
2463	506 118,32	1 375 247,66		0,10	
2464	506 117,72	1 375 247,49		0,10	
2465	506 116,65	1 375 251,35		0,10	
2466	506 117,25	1 375 251,52		0,10	
2467	506 112,43	1 375 268,80		0,10	
2468	506 116,28	1 375 269,88		0,10	
2469	506 143,94	1 375 170,85		0,10	
2470	506 165,67	1 375 177,82		0,10	
2471	506 163,82	1 375 183,59		0,10	
2472	506 167,67	1 375 184,67		0,10	
2473	506 169,48	1 375 179,04		0,10	
2474	506 192,45	1 375 186,41		0,10	
2475	506 190,63	1 375 192,08		0,10	
2476	506 194,44	1 375 193,30		0,10	
2477	506 196,26	1 375 187,63		0,10	
2478	506 225,08	1 375 196,88		0,10	
2479	506 212,69	1 375 241,48		0,10	
2480	506 208,97	1 375 240,45		0,10	
2481	506 207,90	1 375 244,30		0,10	
2482	506 211,62	1 375 245,34	0,10		

Раздел 2

Сведения о местоположении границ объекта

1	2	3	4	5	6
2483	506 200,02	1 375 286,58	Аналитический метод	0,10	—
2484	506 197,08	1 375 285,74		0,10	
2485	506 196,12	1 375 289,62		0,10	
2486	506 198,93	1 375 290,43		0,10	
2487	506 196,06	1 375 300,48		0,10	
2488	506 193,47	1 375 299,74		0,10	
2489	506 192,37	1 375 303,59		0,10	
2490	506 194,96	1 375 304,33		0,10	
2491	506 171,85	1 375 385,27		0,10	
2492	506 170,04	1 375 384,78		0,10	
2493	506 168,98	1 375 388,64		0,10	
2494	506 170,76	1 375 389,12		0,10	
2495	506 157,77	1 375 435,38		0,10	
2496	506 046,05	1 375 407,15		0,10	
2497	505 975,31	1 375 389,47		0,10	
2498	505 901,89	1 375 372,03		0,10	
2499	505 910,50	1 375 337,68		0,10	
2500	505 911,39	1 375 337,90		0,10	
2501	505 912,36	1 375 334,02		0,10	
2502	505 911,47	1 375 333,80		0,10	
2503	505 922,89	1 375 288,24		0,10	
2504	505 852,61	1 375 267,10		0,10	
2440	505 863,45	1 375 232,34		0,10	
Вырез 2 из 4					
2505	505 467,88	1 375 158,04	Аналитический метод	0,10	—
2506	505 473,28	1 375 159,66		0,10	
2507	505 473,75	1 375 155,62		0,10	
2508	505 468,50	1 375 154,05		0,10	
2509	505 471,22	1 375 145,56		0,10	
2510	505 532,62	1 375 164,61		0,10	
2511	505 533,80	1 375 160,79		0,10	
2512	505 472,45	1 375 141,75		0,10	
2513	505 490,73	1 375 084,89		0,10	
2514	505 526,75	1 375 096,75		0,10	
2515	505 526,57	1 375 097,11		0,10	
2516	505 530,32	1 375 098,58		0,10	
2517	505 530,61	1 375 098,00		0,10	
2518	505 551,05	1 375 104,44		0,10	
2519	505 555,01	1 375 104,16		0,10	
2520	505 554,73	1 375 100,17		0,10	
2521	505 551,52	1 375 100,40		0,10	
2522	505 527,32	1 375 092,73		0,10	
2523	505 527,55	1 375 092,00		0,10	
2524	505 523,72	1 375 090,83		0,10	
2525	505 523,52	1 375 091,48		0,10	
2526	505 491,96	1 375 081,08		0,10	
2527	505 518,07	1 375 000,15		0,10	
2528	505 521,27	1 375 001,18		0,10	
2529	505 522,50	1 374 997,37		0,10	
2530	505 519,30	1 374 996,34		0,10	
2531	505 527,22	1 374 971,79		0,10	
2532	505 691,25	1 375 023,58		0,10	
2533	505 709,34	1 375 029,65		0,10	
2534	505 708,08	1 375 033,41	0,10		
2535	505 711,87	1 375 034,69	0,10		

Раздел 2

Сведения о местоположении границ объекта

1	2	3	4	5	6
2536	505 713,14	1 375 030,92		0,10	
2537	505 751,05	1 375 043,64		0,10	
2538	505 750,05	1 375 046,73		0,10	
2539	505 753,85	1 375 047,97		0,10	
2540	505 754,85	1 375 044,92		0,10	
2541	505 808,41	1 375 062,88		0,10	
2542	505 807,14	1 375 066,66		0,10	
2543	505 810,93	1 375 067,93		0,10	
2544	505 812,20	1 375 064,16		0,10	
2545	505 826,02	1 375 068,79		0,10	
2546	505 824,82	1 375 072,85		0,10	
2547	505 828,65	1 375 073,92		0,10	
2548	505 829,73	1 375 070,04		0,10	
2549	505 846,52	1 375 075,67		0,10	
2550	505 845,24	1 375 079,48		0,10	
2551	505 849,03	1 375 080,75		0,10	
2552	505 850,31	1 375 076,94		0,10	
2553	505 902,97	1 375 094,58		0,10	
2554	505 894,54	1 375 120,96		0,10	
2555	505 891,84	1 375 120,10		0,10	
2556	505 890,62	1 375 123,91		0,10	
2557	505 893,33	1 375 124,77		0,10	
2558	505 879,89	1 375 166,85		0,10	
2559	505 876,81	1 375 165,87		0,10	
2560	505 875,60	1 375 169,68		0,10	
2561	505 878,68	1 375 170,66		0,10	
2562	505 866,21	1 375 210,04		0,10	
2563	505 862,96	1 375 209,04	Аналитический метод	0,10	—
2564	505 861,78	1 375 212,87		0,10	
2565	505 865,01	1 375 213,86		0,10	
2566	505 849,08	1 375 264,98		0,10	
2567	505 845,86	1 375 263,98		0,10	
2568	505 844,67	1 375 267,80		0,10	
2569	505 847,89	1 375 268,80		0,10	
2570	505 831,36	1 375 322,36		0,10	
2571	505 784,58	1 375 353,85		0,10	
2572	505 769,11	1 375 349,11		0,10	
2573	505 771,36	1 375 339,44		0,10	
2574	505 767,46	1 375 338,54		0,10	
2575	505 765,28	1 375 347,94		0,10	
2576	505 738,53	1 375 339,75		0,10	
2577	505 655,02	1 375 313,04		0,10	
2578	505 651,24	1 375 312,19		0,10	
2579	505 678,02	1 375 213,48		0,10	
2580	505 676,88	1 375 208,29		0,10	
2581	505 683,51	1 375 210,33		0,10	
2582	505 683,88	1 375 209,10		0,10	
2583	505 699,81	1 375 214,00		0,10	
2584	505 698,96	1 375 216,30		0,10	
2585	505 709,56	1 375 220,22		0,10	
2586	505 713,38	1 375 221,41		0,10	
2587	505 714,51	1 375 217,76		0,10	
2588	505 704,10	1 375 213,93		0,10	
2589	505 705,02	1 375 211,42		0,10	
2590	505 681,24	1 375 204,10		0,10	

Раздел 2

Сведения о местоположении границ объекта					
1	2	3	4	5	6
2591	505 680,86	1 375 205,33	Аналитический метод	0,10	—
2592	505 675,89	1 375 203,80		0,10	
2593	505 675,69	1 375 202,88		0,10	
2594	505 671,78	1 375 203,74		0,10	
2595	505 673,91	1 375 213,38		0,10	
2596	505 656,98	1 375 275,76		0,10	
2597	505 654,29	1 375 275,03		0,10	
2598	505 653,24	1 375 278,89		0,10	
2599	505 655,93	1 375 279,62		0,10	
2600	505 647,34	1 375 311,31		0,10	
2601	505 562,12	1 375 292,09		0,10	
2602	505 525,50	1 375 282,57		0,10	
2603	505 527,12	1 375 276,33		0,10	
2604	505 523,25	1 375 275,32		0,10	
2605	505 521,62	1 375 281,56		0,10	
2606	505 494,62	1 375 274,54		0,10	
2607	505 465,89	1 375 214,83		0,10	
2505	505 467,88	1 375 158,04		0,10	
Вырез 3 из 4					
2608	506 088,08	1 374 867,81	Аналитический метод	0,10	—
2609	506 130,40	1 374 850,02		0,10	
2610	506 129,84	1 374 851,68		0,10	
2611	506 080,32	1 374 872,59		0,10	
2612	506 079,85	1 374 871,47		0,10	
2608	506 088,08	1 374 867,81		0,10	
Вырез 4 из 4					
2613	506 239,22	1 375 162,56	Аналитический метод	0,10	—
2614	506 247,23	1 375 165,02		0,10	
2615	506 248,40	1 375 161,19		0,10	
2616	506 240,39	1 375 158,74		0,10	
2617	506 257,49	1 375 103,02		0,10	
2618	506 264,68	1 375 105,35		0,10	
2619	506 265,91	1 375 101,55		0,10	
2620	506 258,66	1 375 099,20		0,10	
2621	506 267,77	1 375 069,45		0,10	
2622	506 269,92	1 375 070,12		0,10	
2623	506 287,63	1 375 013,18		0,10	
2624	506 292,52	1 375 014,71		0,10	
2625	506 293,71	1 375 010,89		0,10	
2626	506 288,83	1 375 009,36		0,10	
2627	506 309,38	1 374 943,68		0,10	
2628	506 313,44	1 374 944,95		0,10	
2629	506 314,63	1 374 941,13		0,10	
2630	506 310,53	1 374 939,85		0,10	
2631	506 318,98	1 374 913,27		0,10	
2632	506 409,02	1 374 942,43		0,10	
2633	506 408,33	1 374 944,58		0,10	
2634	506 412,13	1 374 945,81		0,10	
2635	506 412,83	1 374 943,67		0,10	
2636	506 449,31	1 374 955,48		0,10	
2637	506 447,61	1 374 960,72		0,10	
2638	506 451,42	1 374 961,95		0,10	
2639	506 453,11	1 374 956,72		0,10	
2640	506 522,32	1 374 979,13		0,10	
2641	506 500,31	1 375 044,88	0,10		

Раздел 2

Сведения о местоположении границ объекта

1	2	3	4	5	6
2642	506 491,20	1 375 072,69	Аналитический метод	0,10	—
2643	506 488,90	1 375 071,94		0,10	
2644	506 487,67	1 375 075,75		0,10	
2645	506 489,96	1 375 076,50		0,10	
2646	506 467,67	1 375 145,19		0,10	
2647	506 406,51	1 375 128,62		0,10	
2648	506 405,68	1 375 132,60		0,10	
2649	506 466,43	1 375 149,00		0,10	
2650	506 464,49	1 375 154,96		0,10	
2651	506 525,98	1 375 187,77		0,10	
2652	506 527,75	1 375 184,31		0,10	
2653	506 469,33	1 375 153,01		0,10	
2654	506 470,39	1 375 150,07		0,10	
2655	506 490,59	1 375 087,53		0,10	
2656	506 496,86	1 375 089,57		0,10	
2657	506 498,10	1 375 085,76		0,10	
2658	506 491,82	1 375 083,72		0,10	
2659	506 503,89	1 375 046,79		0,10	
2660	506 510,06	1 375 050,07		0,10	
2661	506 511,17	1 375 046,12		0,10	
2662	506 505,18	1 375 042,94		0,10	
2663	506 526,13	1 374 980,37		0,10	
2664	506 556,75	1 374 990,50		0,10	
2665	506 554,54	1 374 997,10		0,10	
2666	506 558,34	1 374 998,37		0,10	
2667	506 560,55	1 374 991,76		0,10	
2668	506 609,77	1 375 008,22		0,10	
2669	506 607,34	1 375 015,50		0,10	
2670	506 611,13	1 375 016,77		0,10	
2671	506 613,57	1 375 009,49		0,10	
2672	506 637,33	1 375 017,44		0,10	
2673	506 635,09	1 375 024,14		0,10	
2674	506 638,88	1 375 025,41		0,10	
2675	506 641,13	1 375 018,71		0,10	
2676	506 683,01	1 375 032,71		0,10	
2677	506 680,71	1 375 039,59		0,10	
2678	506 684,50	1 375 040,86		0,10	
2679	506 686,80	1 375 033,98		0,10	
2680	506 716,82	1 375 044,01		0,10	
2681	506 764,20	1 375 060,25		0,10	
2682	506 747,77	1 375 093,66		0,10	
2683	506 743,34	1 375 091,48		0,10	
2684	506 741,57	1 375 095,07		0,10	
2685	506 746,01	1 375 097,25		0,10	
2686	506 725,06	1 375 139,86		0,10	
2687	506 721,07	1 375 137,84		0,10	
2688	506 719,43	1 375 141,51	0,10		
2689	506 723,30	1 375 143,45	0,10		
2690	506 706,69	1 375 177,43	0,10		
2691	506 703,01	1 375 175,85	0,10		
2692	506 701,34	1 375 179,47	0,10		
2693	506 704,95	1 375 181,04	0,10		
2694	506 653,59	1 375 287,21	0,10		
2695	506 648,96	1 375 284,85	0,10		
2696	506 647,15	1 375 288,41	0,10		

Раздел 2

Сведения о местоположении границ объекта

1	2	3	4	5	6
2697	506 651,85	1 375 290,81	Аналитический метод	0,10	—
2698	506 634,97	1 375 325,71		0,10	
2699	506 557,50	1 375 299,13		0,10	
2700	506 527,94	1 375 289,45		0,10	
2701	506 531,85	1 375 277,51		0,10	
2702	506 528,05	1 375 276,27		0,10	
2703	506 524,14	1 375 288,20		0,10	
2704	506 433,51	1 375 258,63		0,10	
2705	506 452,07	1 375 206,19		0,10	
2706	506 447,06	1 375 204,77		0,10	
2707	506 445,87	1 375 208,58		0,10	
2708	506 446,88	1 375 208,87		0,10	
2709	506 429,69	1 375 257,45		0,10	
2710	506 382,01	1 375 242,75		0,10	
2711	506 356,57	1 375 234,64		0,10	
2712	506 360,66	1 375 221,79		0,10	
2713	506 356,85	1 375 220,57		0,10	
2714	506 352,76	1 375 233,42		0,10	
2715	506 229,55	1 375 194,11		0,10	
2613	506 239,22	1 375 162,56		0,10	
2716	505 626,01	1 375 476,77	0,10	—	
3022	505 623,02	1 375 475,81	0,10		
3021	505 623,98	1 375 471,90	0,10		
3020	505 627,25	1 375 472,97	0,10		
3019	505 630,91	1 375 461,76	0,10		
3018	505 627,35	1 375 460,89	0,10		
3017	505 628,30	1 375 457,00	0,10		
3016	505 636,05	1 375 458,90	0,10		
3015	505 634,40	1 375 463,95	0,10		
3014	505 688,33	1 375 474,76	0,10		
3013	505 677,78	1 375 523,40	0,10		
3012	505 716,78	1 375 528,74	0,10		
3011	505 716,97	1 375 527,46	0,10		
3010	505 720,93	1 375 528,03	0,10		
3009	505 720,74	1 375 529,32	0,10		
3008	505 772,46	1 375 536,84	0,10		
3007	505 772,54	1 375 536,28	0,10		
3006	505 776,50	1 375 536,86	0,10		
3005	505 776,42	1 375 537,41	0,10		
3004	505 803,04	1 375 541,28	0,10		
3003	505 839,54	1 375 545,69	0,10		
3002	505 826,84	1 375 519,22	0,10		
3001	505 816,65	1 375 505,79	0,10		
3000	505 806,93	1 375 504,97	0,10		
2999	505 807,48	1 375 501,04	0,10		
2998	505 813,41	1 375 501,52	0,10		
2997	505 806,44	1 375 492,33	0,10		
2996	505 807,27	1 375 486,78	0,10		
2995	505 830,27	1 375 517,12	0,10		
2994	505 842,12	1 375 541,82	0,10		
2993	505 843,73	1 375 542,07	0,10		
2992	505 845,57	1 375 546,42	0,10		
2991	505 844,23	1 375 546,21	0,10		
2990	505 853,93	1 375 567,80	0,10		
2989	505 927,78	1 375 587,37	0,10		

Раздел 2

Сведения о местоположении границ объекта

1	2	3	4	5	6
2988	505 928,64	1 375 584,07	Аналитический метод	0,10	—
2987	505 932,51	1 375 585,08		0,10	
2986	505 931,65	1 375 588,38		0,10	
2985	505 983,38	1 375 601,81		0,10	
2984	505 990,22	1 375 574,57		0,10	
2983	505 987,28	1 375 573,83		0,10	
2982	505 988,26	1 375 569,95		0,10	
2981	505 991,19	1 375 570,69		0,10	
2980	505 997,45	1 375 545,72		0,10	
2979	505 994,70	1 375 545,03		0,10	
2978	505 995,67	1 375 541,15		0,10	
2977	505 998,42	1 375 541,84		0,10	
2976	506 005,14	1 375 515,07		0,10	
2975	505 969,84	1 375 506,98		0,10	
2974	505 969,28	1 375 508,86		0,10	
2973	505 965,40	1 375 507,87		0,10	
2972	505 965,93	1 375 506,08		0,10	
2971	505 865,65	1 375 482,98		0,10	
2970	505 866,72	1 375 479,21		0,10	
2969	506 010,00	1 375 512,13		0,10	
2968	506 000,46	1 375 550,17		0,10	
2967	506 002,26	1 375 550,62		0,10	
2966	506 001,29	1 375 554,50		0,10	
2965	505 999,49	1 375 554,05		0,10	
2964	505 994,36	1 375 574,49		0,10	
2963	505 995,49	1 375 574,79		0,10	
2962	505 994,61	1 375 578,69		0,10	
2961	505 993,38	1 375 578,37		0,10	
2960	505 985,70	1 375 608,94		0,10	
2959	505 987,55	1 375 609,41		0,10	
2958	505 986,56	1 375 613,29		0,10	
2957	505 984,66	1 375 612,80		0,10	
2956	505 980,64	1 375 627,68		0,10	
2955	505 981,75	1 375 627,96		0,10	
2954	505 980,78	1 375 631,84		0,10	
2953	505 979,59	1 375 631,55		0,10	
2952	505 973,22	1 375 655,14		0,10	
2951	505 975,21	1 375 655,68		0,10	
2950	505 974,17	1 375 659,54		0,10	
2949	505 972,18	1 375 659,00		0,10	
2948	505 963,41	1 375 691,47		0,10	
2947	506 008,61	1 375 702,57		0,10	
2946	506 009,05	1 375 700,72		0,10	
2945	506 012,94	1 375 701,64		0,10	
2944	506 012,49	1 375 703,52		0,10	
2943	506 048,17	1 375 712,28		0,10	
2942	506 058,59	1 375 672,11		0,10	
2941	506 056,80	1 375 671,64	0,10		
2940	506 057,81	1 375 667,77	0,10		
2939	506 059,59	1 375 668,23	0,10		
2938	506 063,14	1 375 654,54	0,10		
2937	506 061,34	1 375 654,08	0,10		
2936	506 062,35	1 375 650,21	0,10		
2935	506 064,14	1 375 650,67	0,10		
2934	506 070,32	1 375 626,96	0,10		

Раздел 2

Сведения о местоположении границ объекта

1	2	3	4	5	6
2933	506 068,30	1 375 626,44	Аналитический метод	0,10	—
2932	506 069,31	1 375 622,56		0,10	
2931	506 071,32	1 375 623,09		0,10	
2930	506 075,83	1 375 603,71		0,10	
2929	506 074,00	1 375 603,29		0,10	
2928	506 074,91	1 375 599,39		0,10	
2927	506 076,74	1 375 599,82		0,10	
2926	506 082,51	1 375 574,82		0,10	
2925	506 080,59	1 375 574,38		0,10	
2924	506 081,49	1 375 570,48		0,10	
2923	506 083,41	1 375 570,92		0,10	
2922	506 090,96	1 375 538,28		0,10	
2921	506 064,73	1 375 531,62		0,10	
2920	506 064,29	1 375 533,26		0,10	
2919	506 060,42	1 375 532,24		0,10	
2918	506 061,87	1 375 526,76		0,10	
2917	506 095,74	1 375 535,37		0,10	
2916	506 088,90	1 375 564,95		0,10	
2915	506 091,82	1 375 565,61		0,10	
2914	506 090,94	1 375 569,52		0,10	
2913	506 088,00	1 375 568,85		0,10	
2912	506 075,53	1 375 622,78		0,10	
2911	506 072,87	1 375 633,04		0,10	
2910	506 074,17	1 375 633,40		0,10	
2909	506 073,12	1 375 637,26		0,10	
2908	506 071,87	1 375 636,91		0,10	
2907	506 070,40	1 375 642,55		0,10	
2906	506 071,13	1 375 642,74		0,10	
2905	506 070,14	1 375 646,62		0,10	
2904	506 069,40	1 375 646,43		0,10	
2903	506 060,06	1 375 682,40		0,10	
2902	506 063,29	1 375 683,24		0,10	
2901	506 062,28	1 375 687,11		0,10	
2900	506 059,06	1 375 686,27		0,10	
2899	506 052,06	1 375 713,24		0,10	
2898	506 094,29	1 375 723,07		0,10	
2897	506 094,71	1 375 721,26		0,10	
2896	506 098,61	1 375 722,17		0,10	
2895	506 098,19	1 375 723,97		0,10	
2894	506 111,82	1 375 727,13		0,10	
2893	506 112,30	1 375 725,10		0,10	
2892	506 116,19	1 375 726,01		0,10	
2891	506 115,72	1 375 728,04		0,10	
2890	506 137,95	1 375 733,19		0,10	
2889	506 153,75	1 375 667,53		0,10	
2888	506 151,81	1 375 667,06		0,10	
2887	506 152,74	1 375 663,17		0,10	
2886	506 154,69	1 375 663,64	0,10		
2885	506 163,27	1 375 627,97	0,10		
2884	506 161,28	1 375 627,42	0,10		
2883	506 162,35	1 375 623,56	0,10		
2882	506 164,83	1 375 624,25	0,10		
2881	506 180,60	1 375 557,25	0,10		
2880	506 227,64	1 375 567,85	0,10		
2879	506 260,70	1 375 573,58	0,10		

Раздел 2

Сведения о местоположении границ объекта

1	2	3	4	5	6
2878	506 289,81	1 375 575,40	Аналитический метод	0,10	—
2877	506 305,22	1 375 581,09		0,10	
2876	506 336,76	1 375 588,95		0,10	
2875	506 375,66	1 375 595,07		0,10	
2874	506 417,79	1 375 610,74		0,10	
2873	506 464,66	1 375 623,98		0,10	
2872	506 560,12	1 375 649,21		0,10	
2871	506 632,93	1 375 671,52		0,10	
2870	506 709,47	1 375 687,23		0,10	
2869	506 751,81	1 375 702,64		0,10	
2868	506 802,24	1 375 717,29		0,10	
2867	506 857,28	1 375 733,06		0,10	
2866	506 904,35	1 375 754,54		0,10	
2865	506 931,94	1 375 767,82		0,10	
2864	506 932,31	1 375 766,75		0,10	
2863	506 936,09	1 375 768,08		0,10	
2862	506 934,22	1 375 773,37		0,10	
2861	506 902,66	1 375 758,17		0,10	
2860	506 855,89	1 375 736,82		0,10	
2859	506 801,12	1 375 721,13		0,10	
2858	506 750,56	1 375 706,44		0,10	
2857	506 708,38	1 375 691,09		0,10	
2856	506 631,94	1 375 675,40		0,10	
2855	506 561,32	1 375 653,76		0,10	
2854	506 560,03	1 375 657,73		0,10	
2853	506 556,23	1 375 656,50		0,10	
2852	506 556,82	1 375 654,68		0,10	
2851	506 452,26	1 375 628,16		0,10	
2850	506 434,18	1 375 701,29		0,10	
2849	506 436,01	1 375 701,74		0,10	
2848	506 434,94	1 375 705,59		0,10	
2847	506 433,22	1 375 705,17		0,10	
2846	506 431,05	1 375 713,95		0,10	
2845	506 475,25	1 375 724,13		0,10	
2844	506 474,33	1 375 727,96		0,10	
2843	506 455,01	1 375 723,53		0,10	
2842	506 454,87	1 375 724,17		0,10	
2841	506 450,97	1 375 723,28		0,10	
2840	506 451,11	1 375 722,64		0,10	
2839	506 430,09	1 375 717,83		0,10	
2838	506 408,94	1 375 803,33		0,10	
2837	506 408,70	1 375 803,27		0,10	
2836	506 398,77	1 375 843,05		0,10	
2835	506 401,93	1 375 843,84		0,10	
2834	506 400,97	1 375 847,73		0,10	
2833	506 393,92	1 375 845,97		0,10	
2832	506 404,82	1 375 802,30		0,10	
2831	506 331,93	1 375 784,17	0,10		
2830	506 331,22	1 375 787,04	0,10		
2829	506 327,34	1 375 786,08	0,10		
2828	506 328,05	1 375 783,20	0,10		
2827	506 254,62	1 375 764,91	0,10		
2826	506 253,87	1 375 767,92	0,10		
2825	506 249,99	1 375 766,95	0,10		
2824	506 250,74	1 375 763,94	0,10		

Раздел 2

Сведения о местоположении границ объекта

1	2	3	4	5	6
2823	506 245,71	1 375 762,69		0,10	
2822	506 195,90	1 375 751,86		0,10	
2821	506 195,25	1 375 754,86		0,10	
2820	506 191,34	1 375 754,01		0,10	
2819	506 191,99	1 375 751,01		0,10	
2818	506 188,90	1 375 750,33		0,10	
2817	506 141,80	1 375 737,82		0,10	
2816	506 127,46	1 375 789,79		0,10	
2815	506 128,01	1 375 789,95		0,10	
2814	506 129,47	1 375 784,39		0,10	
2813	506 134,00	1 375 786,00		0,10	
2812	506 131,55	1 375 795,59		0,10	
2811	506 129,95	1 375 795,22		0,10	
2810	506 114,08	1 375 856,65		0,10	
2809	506 077,52	1 375 845,61		0,10	
2808	506 050,09	1 375 835,65		0,10	
2807	505 998,54	1 375 803,84		0,10	
2806	506 000,64	1 375 800,44		0,10	
2805	506 051,84	1 375 832,03		0,10	
2804	506 078,78	1 375 841,82		0,10	
2803	506 111,25	1 375 851,61		0,10	
2802	506 126,05	1 375 794,32		0,10	
2801	506 125,52	1 375 794,20		0,10	
2800	506 121,45	1 375 809,65		0,10	
2799	506 117,58	1 375 808,63		0,10	
2798	506 122,87	1 375 788,53		0,10	
2797	506 123,40	1 375 788,67		0,10	
2796	506 130,08	1 375 764,13		0,10	
2795	506 127,64	1 375 763,46		0,10	
2794	506 128,70	1 375 759,60		0,10	
2793	506 131,13	1 375 760,27		0,10	
2792	506 137,41	1 375 737,17		0,10	
2791	506 059,96	1 375 719,21		0,10	
2790	506 059,46	1 375 721,39		0,10	
2789	506 055,56	1 375 720,49		0,10	
2788	506 056,06	1 375 718,31		0,10	
2787	506 049,63	1 375 716,77		0,10	
2786	506 049,05	1 375 719,15		0,10	
2785	506 045,16	1 375 718,20		0,10	
2784	506 045,75	1 375 715,81		0,10	
2783	506 025,79	1 375 710,91		0,10	
2782	506 025,23	1 375 713,17		0,10	
2781	506 021,35	1 375 712,22		0,10	
2780	506 021,90	1 375 709,95		0,10	
2779	505 988,37	1 375 701,72		0,10	
2778	505 987,68	1 375 704,50		0,10	
2777	505 983,80	1 375 703,55		0,10	
2776	505 984,48	1 375 700,77		0,10	
2775	505 957,60	1 375 694,16		0,10	
2774	505 956,81	1 375 697,74		0,10	
2773	505 952,91	1 375 696,88		0,10	
2772	505 954,58	1 375 689,30		0,10	
2771	505 959,53	1 375 690,51		0,10	
2770	505 966,88	1 375 663,27		0,10	
2769	505 965,33	1 375 662,85		0,10	
			Аналитический метод		—

Раздел 2

Сведения о местоположении границ объекта

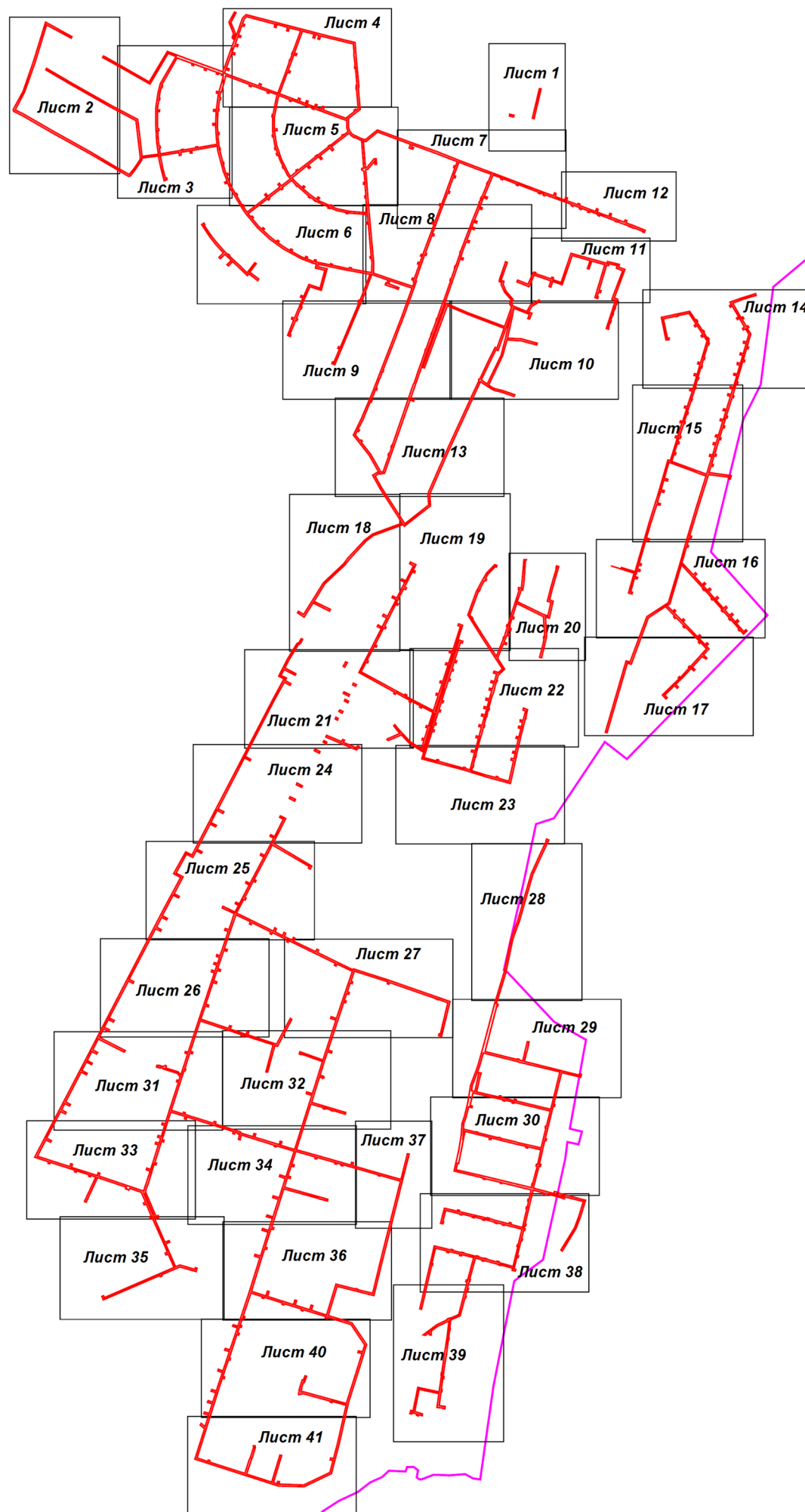
1	2	3	4	5	6
2768	505 966,38	1 375 658,99	Аналитический метод	0,10	—
2767	505 967,93	1 375 659,41		0,10	
2766	505 977,07	1 375 625,56		0,10	
2765	505 975,16	1 375 625,03		0,10	
2764	505 976,06	1 375 621,14		0,10	
2763	505 978,11	1 375 621,70		0,10	
2762	505 982,40	1 375 605,69		0,10	
2761	505 933,15	1 375 592,90		0,10	
2760	505 932,76	1 375 594,42		0,10	
2759	505 928,89	1 375 593,43		0,10	
2758	505 929,28	1 375 591,89		0,10	
2757	505 913,29	1 375 587,69		0,10	
2756	505 912,72	1 375 589,87		0,10	
2755	505 908,85	1 375 588,84		0,10	
2754	505 909,43	1 375 586,66		0,10	
2753	505 896,07	1 375 583,12		0,10	
2752	505 895,54	1 375 585,13		0,10	
2751	505 891,67	1 375 584,10		0,10	
2750	505 892,20	1 375 582,09		0,10	
2749	505 851,06	1 375 571,18		0,10	
2748	505 841,56	1 375 549,97		0,10	
2747	505 822,25	1 375 547,63		0,10	
2746	505 822,11	1 375 548,77		0,10	
2745	505 818,14	1 375 548,29		0,10	
2744	505 818,28	1 375 547,15		0,10	
2743	505 799,97	1 375 544,88		0,10	
2742	505 799,80	1 375 546,01		0,10	
2741	505 795,84	1 375 545,43		0,10	
2740	505 796,01	1 375 544,30		0,10	
2739	505 760,83	1 375 539,19		0,10	
2738	505 760,71	1 375 539,99		0,10	
2737	505 756,75	1 375 539,41		0,10	
2736	505 756,87	1 375 538,61		0,10	
2735	505 712,41	1 375 532,15	0,10		
2734	505 712,08	1 375 534,44	0,10		
2733	505 708,12	1 375 533,87	0,10		
2732	505 708,45	1 375 531,59	0,10		
2731	505 682,55	1 375 528,08	0,10		
2730	505 682,33	1 375 529,74	0,10		
2729	505 678,36	1 375 529,20	0,10		
2728	505 678,59	1 375 527,54	0,10		
2727	505 646,17	1 375 523,15	0,10		
2726	505 644,55	1 375 536,92	0,10		
2725	505 639,31	1 375 536,72	0,10		
2724	505 639,80	1 375 532,73	0,10		
2723	505 641,01	1 375 532,78	0,10		
2722	505 642,67	1 375 518,64	0,10		
2721	505 673,80	1 375 522,86	0,10		
2720	505 683,56	1 375 477,89	0,10		
2719	505 633,15	1 375 467,78	0,10		
2718	505 627,49	1 375 485,53	0,10		
2717	505 623,46	1 375 484,60	0,10		
2716	505 626,01	1 375 476,77	0,10		
Вырез 1 из 3					
3023	506 340,06	1 375 698,04	Аналитический метод	0,10	—

Раздел 2

Сведения о местоположении границ объекта






1	2	3	4	5	6
3024	506 342,91	1 375 698,72	Аналитический метод	0,10	—
3025	506 343,84	1 375 694,83		0,10	
3026	506 340,99	1 375 694,15		0,10	
3027	506 348,38	1 375 663,37		0,10	
3028	506 350,99	1 375 664,00		0,10	
3029	506 351,92	1 375 660,11		0,10	
3030	506 349,31	1 375 659,48		0,10	
3031	506 360,64	1 375 608,80		0,10	
3032	506 399,80	1 375 617,23		0,10	
3033	506 399,62	1 375 618,07		0,10	
3034	506 403,54	1 375 618,90		0,10	
3035	506 404,54	1 375 614,15		0,10	
3036	506 361,51	1 375 604,90		0,10	
3037	506 363,23	1 375 597,21		0,10	
3038	506 374,64	1 375 598,96		0,10	
3039	506 416,55	1 375 614,55		0,10	
3040	506 449,22	1 375 623,78		0,10	
3041	506 430,01	1 375 701,49		0,10	
3042	506 429,44	1 375 701,35		0,10	
3043	506 428,46	1 375 705,23		0,10	
3044	506 429,02	1 375 705,37		0,10	
3045	506 406,02	1 375 798,48	0,10		
3046	506 321,01	1 375 777,34	0,10		
3023	506 340,06	1 375 698,04	0,10		
Вырез 2 из 3					
3047	506 237,61	1 375 735,17	Аналитический метод	0,10	—
3048	506 245,30	1 375 702,49		0,10	
3049	506 245,66	1 375 702,58		0,10	
3050	506 246,62	1 375 698,69		0,10	
3051	506 246,25	1 375 698,60		0,10	
3052	506 255,02	1 375 662,84		0,10	
3053	506 256,25	1 375 663,14		0,10	
3054	506 257,20	1 375 659,25		0,10	
3055	506 255,98	1 375 658,95		0,10	
3056	506 267,63	1 375 611,81		0,10	
3057	506 268,87	1 375 612,12		0,10	
3058	506 269,83	1 375 608,23		0,10	
3059	506 268,59	1 375 607,92		0,10	
3060	506 275,70	1 375 579,30		0,10	
3061	506 269,91	1 375 578,16		0,10	
3062	506 288,97	1 375 579,36		0,10	
3063	506 304,04	1 375 584,92		0,10	
3064	506 326,67	1 375 590,56		0,10	
3065	506 324,96	1 375 597,97		0,10	
3066	506 328,86	1 375 598,87		0,10	
3067	506 330,04	1 375 593,77		0,10	
3068	506 358,45	1 375 600,22	0,10		
3069	506 345,30	1 375 659,07	0,10		
3070	506 342,83	1 375 669,36	0,10		
3071	506 340,54	1 375 668,81	0,10		
3072	506 339,60	1 375 672,70	0,10		
3073	506 341,89	1 375 673,25	0,10		
3074	506 337,85	1 375 690,10	0,10		
3075	506 335,56	1 375 689,55	0,10		
3076	506 334,63	1 375 693,44	0,10		

Раздел 4
План границ объекта



Масштаб 1:13 000

Используемые условные знаки и обозначения:

-  7 - характерная точка границы зоны
-  - граница зоны
-  - граница земельного участка по сведениям ЕГРН
-  - граница кадастрового квартала по сведениям ЕГРН
-  - граница городского округа

Подпись _____



Дата « 12 » марта 20 21 г.

Место для оттиска печати (при наличии) лица, составившего описание местоположения границ объекта

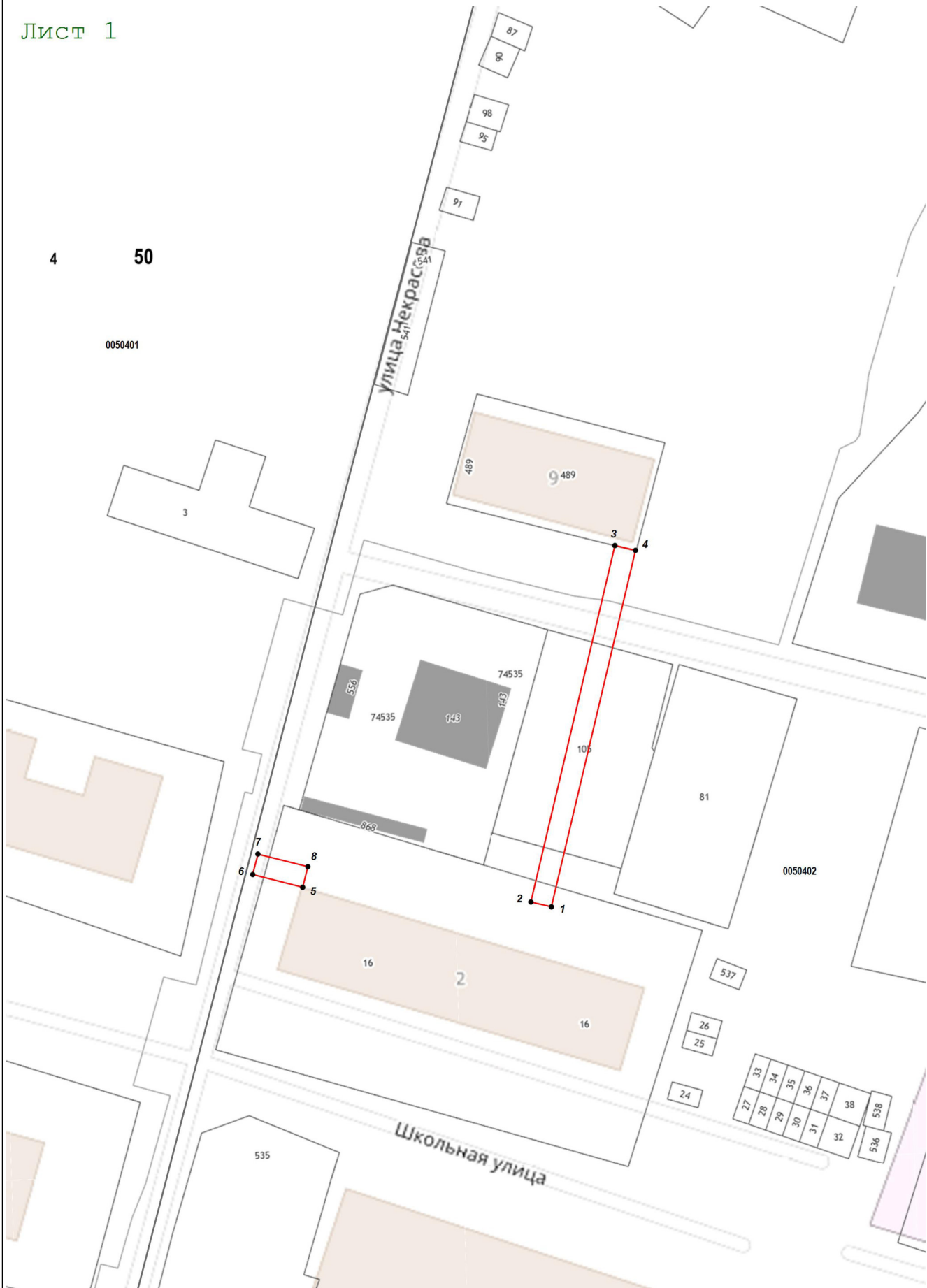
4 50

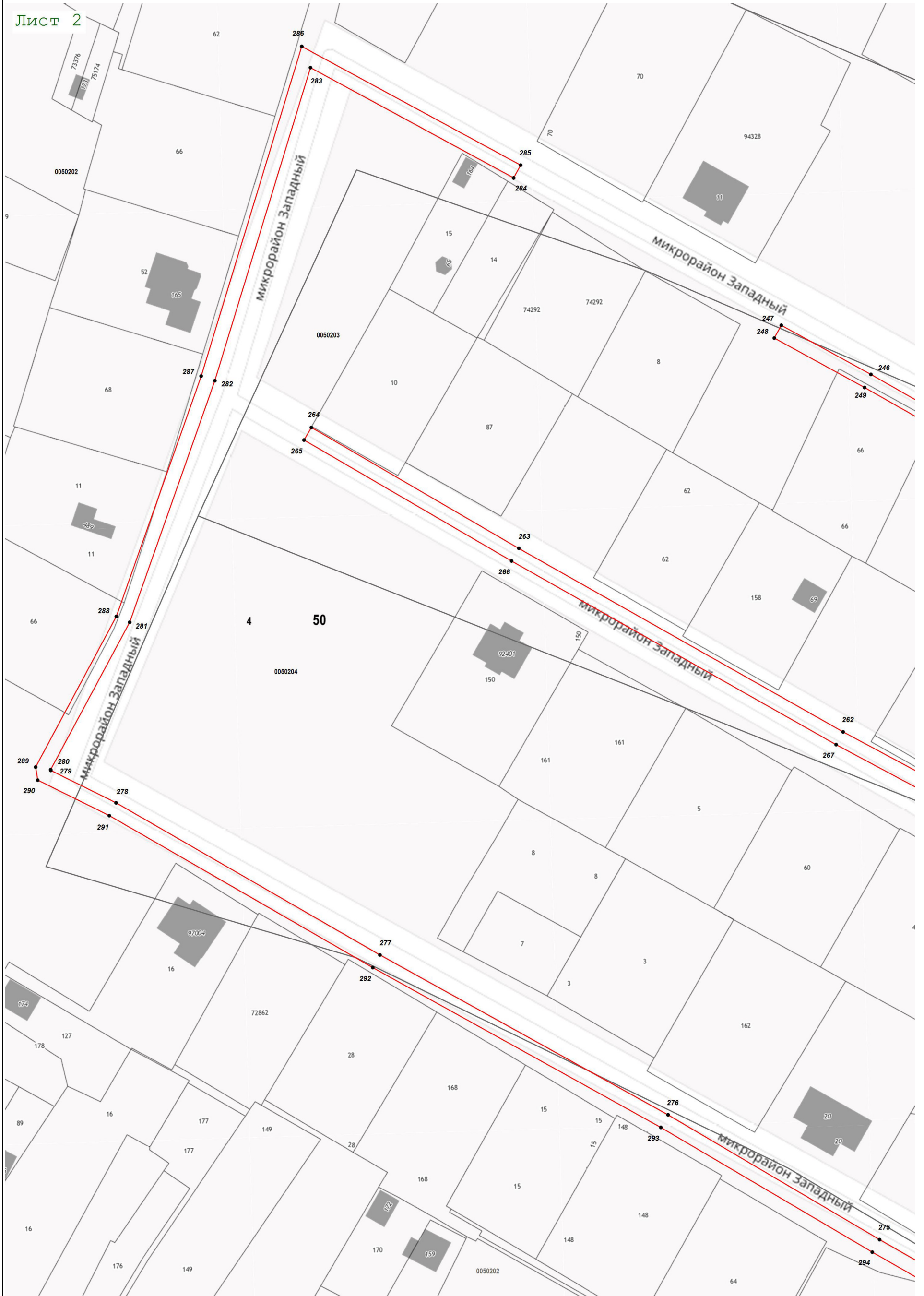
0050401

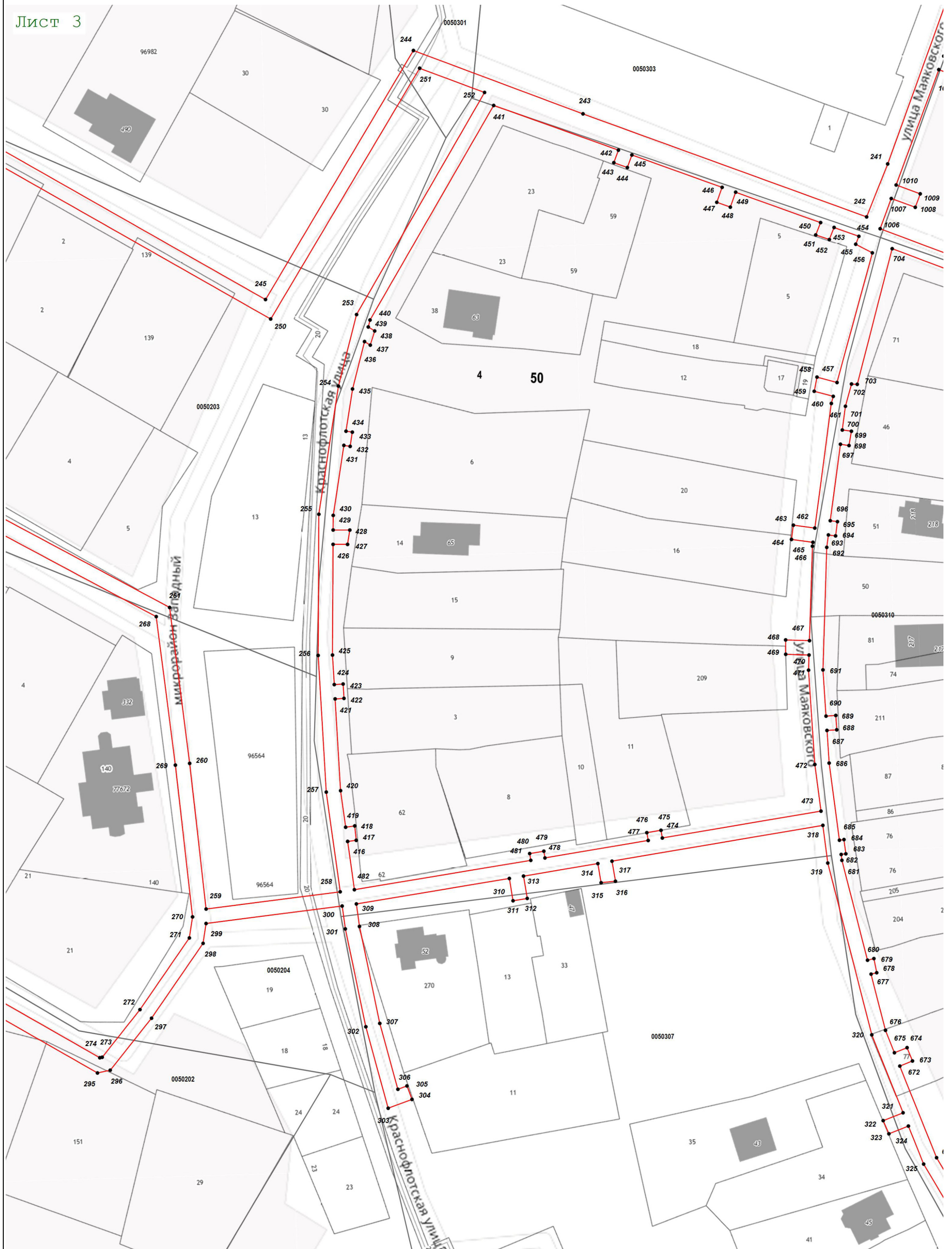
улица Некрасова

Школьная улица

Масштаб 1:1 000



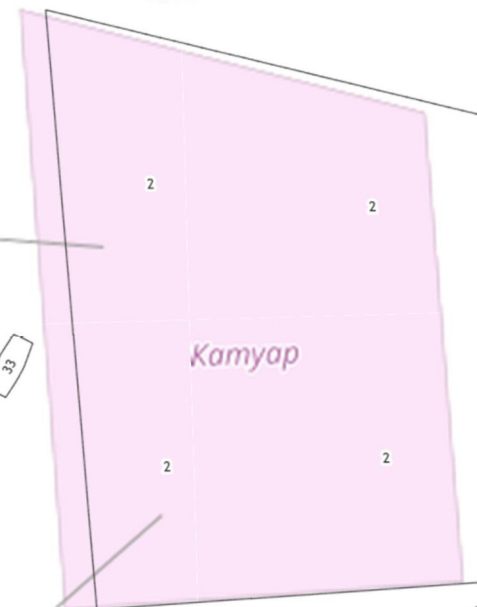


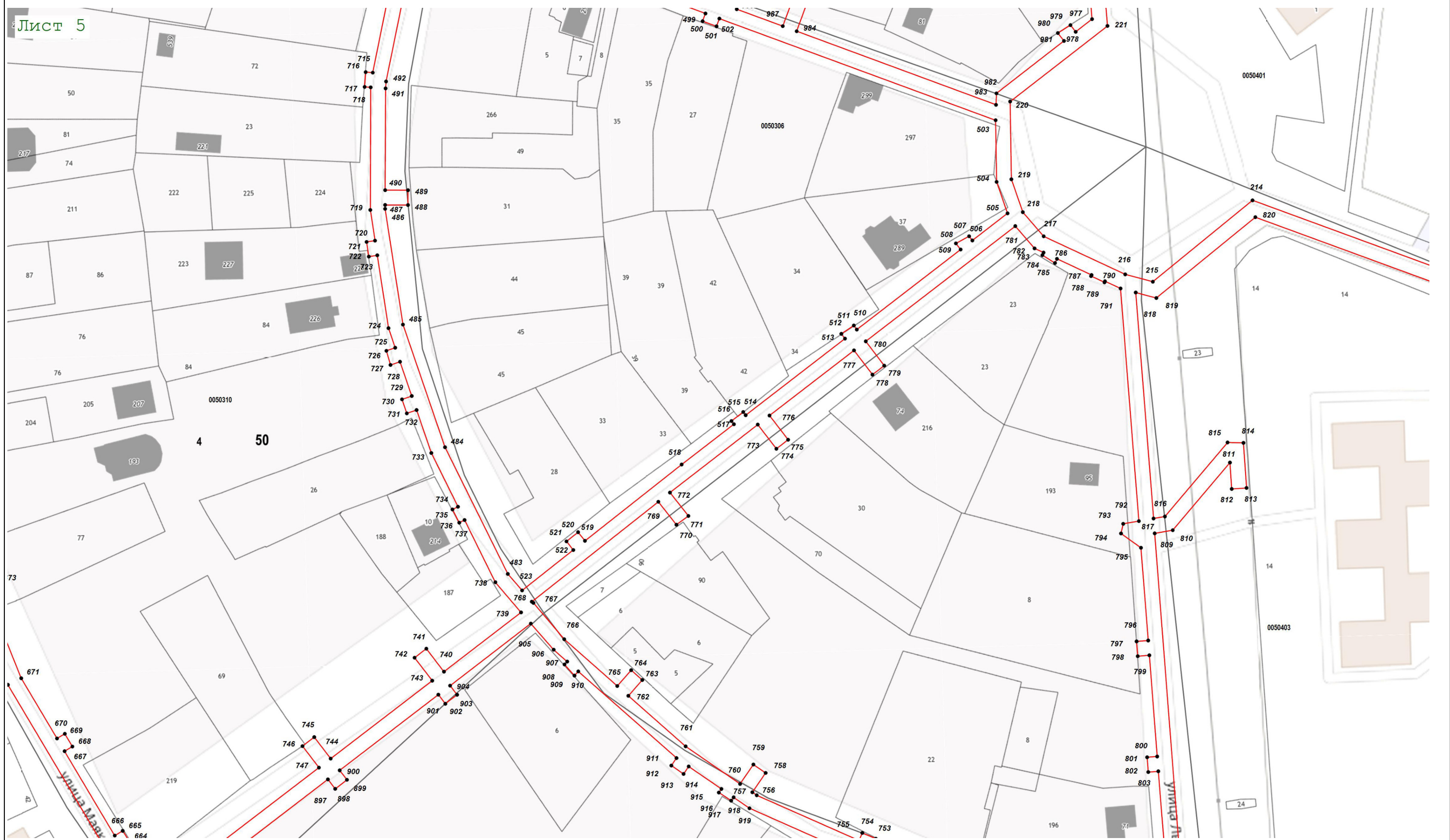


Масштаб 1:1 000



Масштаб 1:1 000





Масштаб 1:1 000



Масштаб 1:1 000

Лист 10



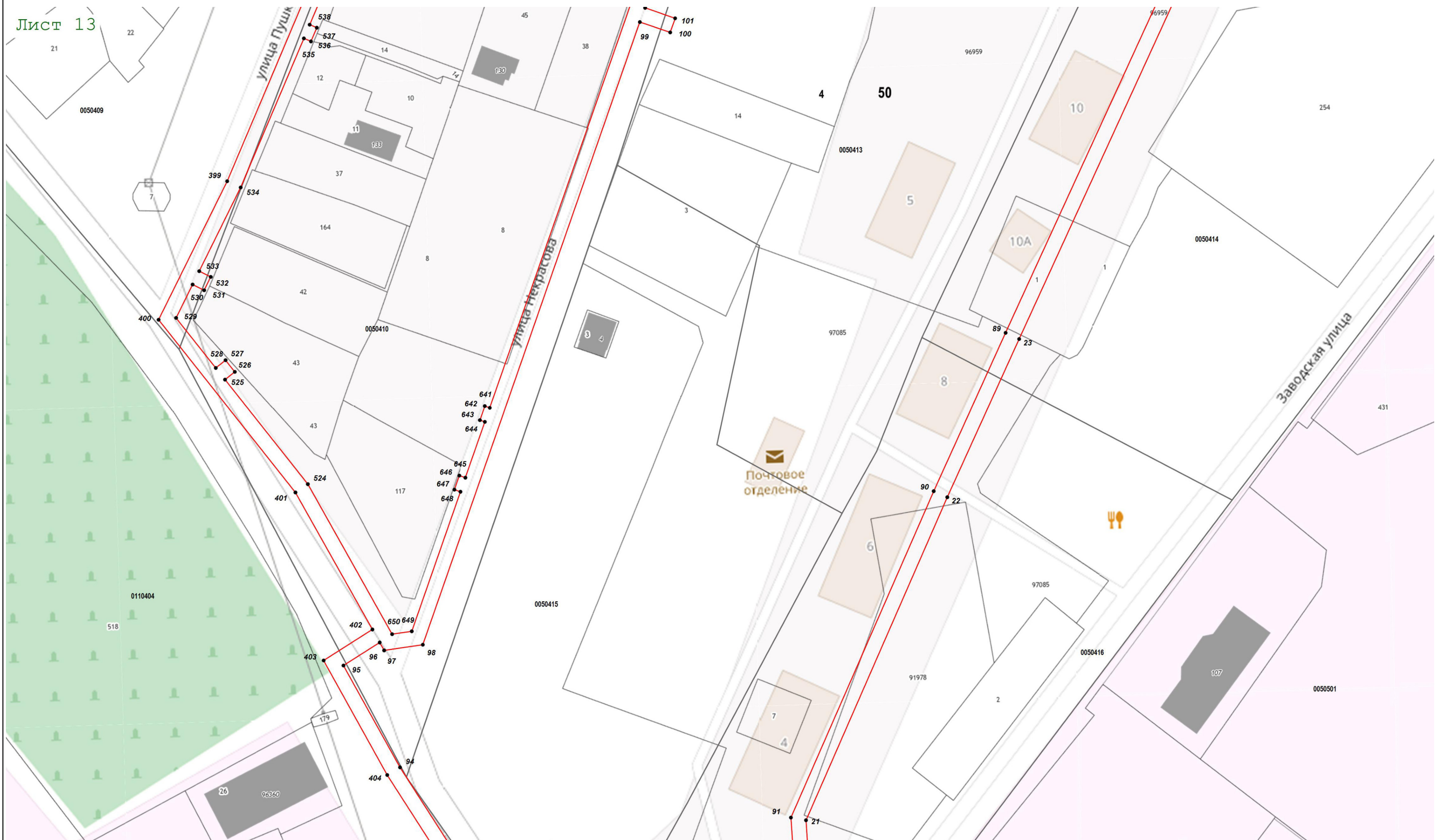
Масштаб 1:1 000



Масштаб 1:1 000



Масштаб 1:1 000



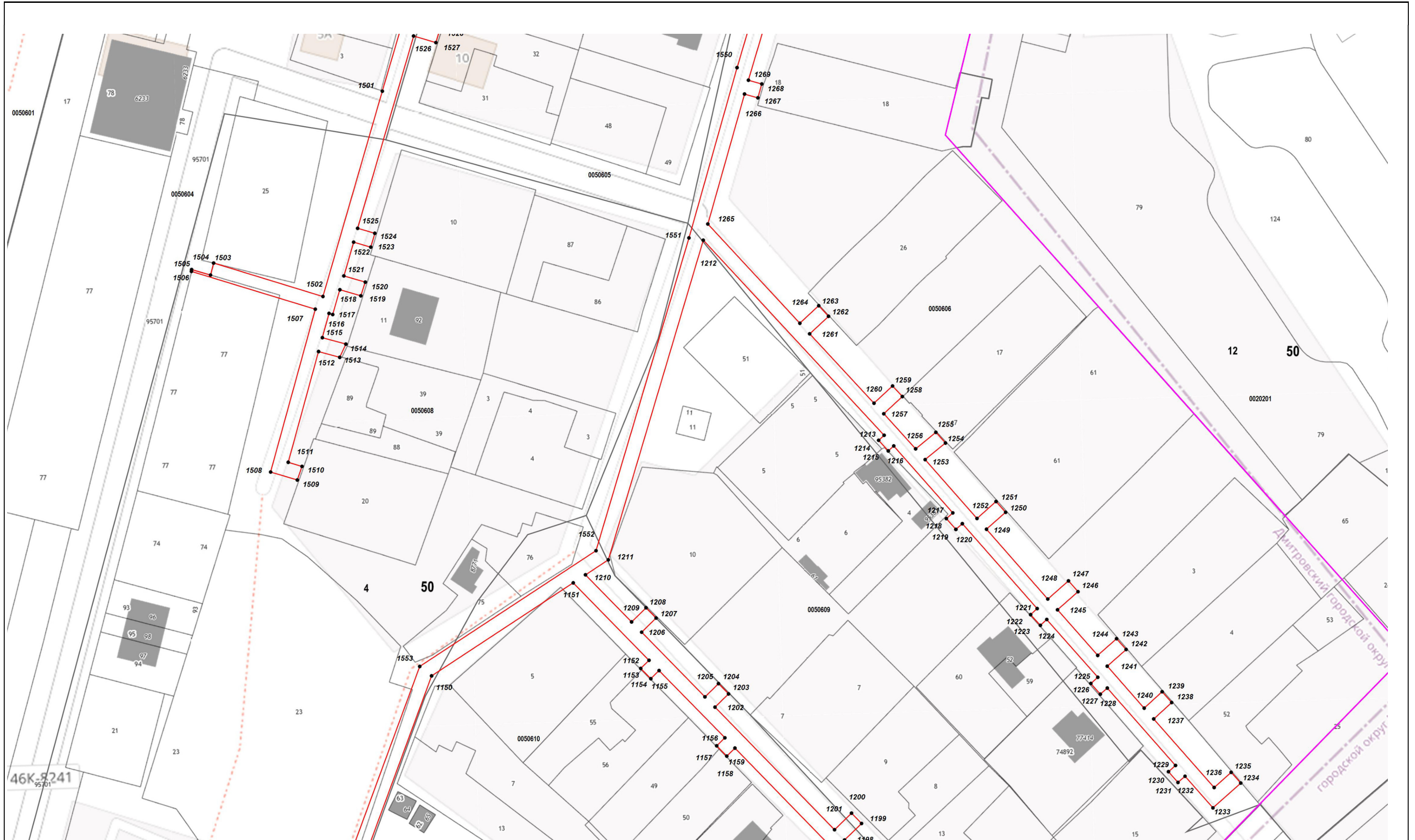
Масштаб 1:1 000



Масштаб 1:1 000



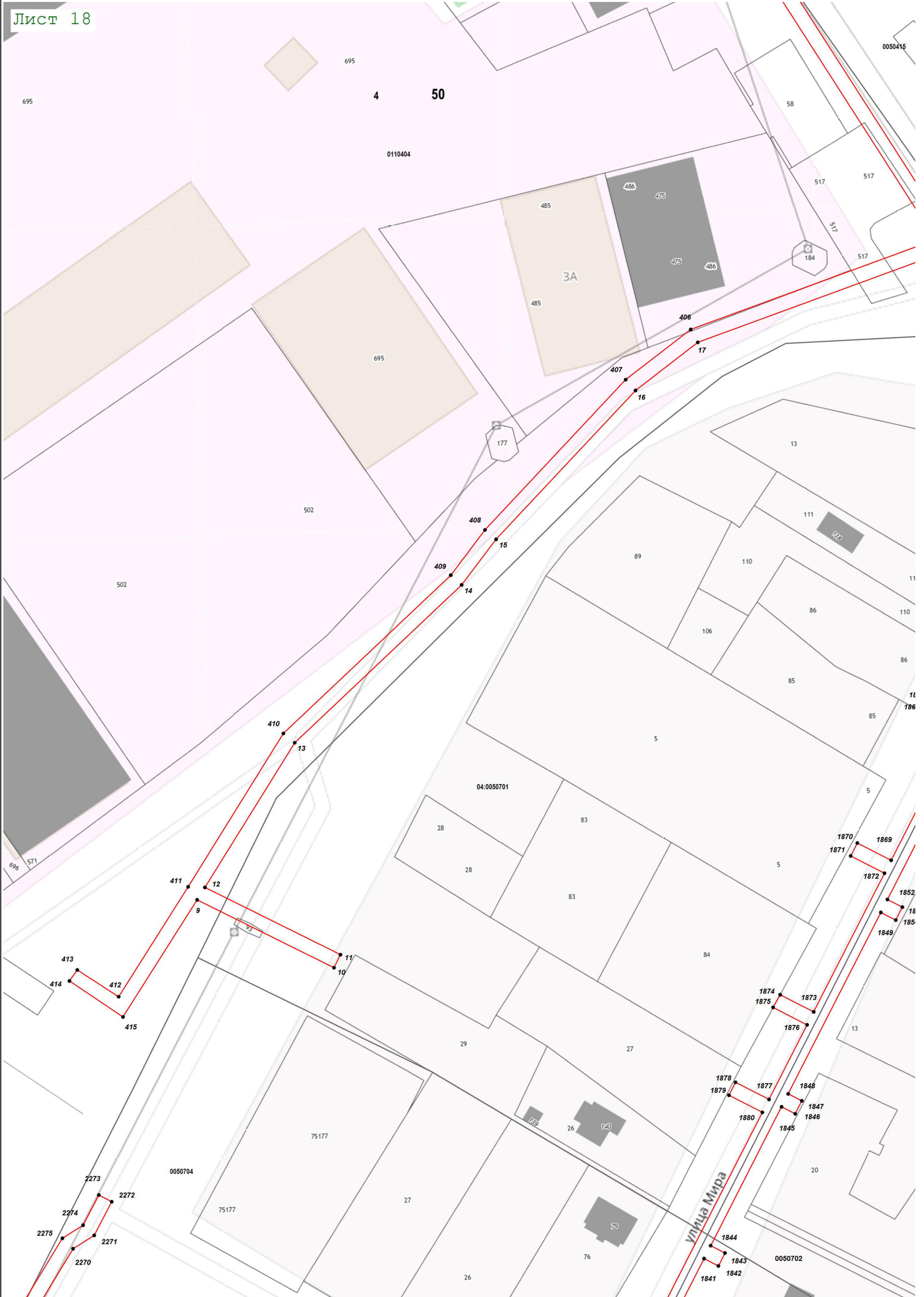
Масштаб 1:1 000



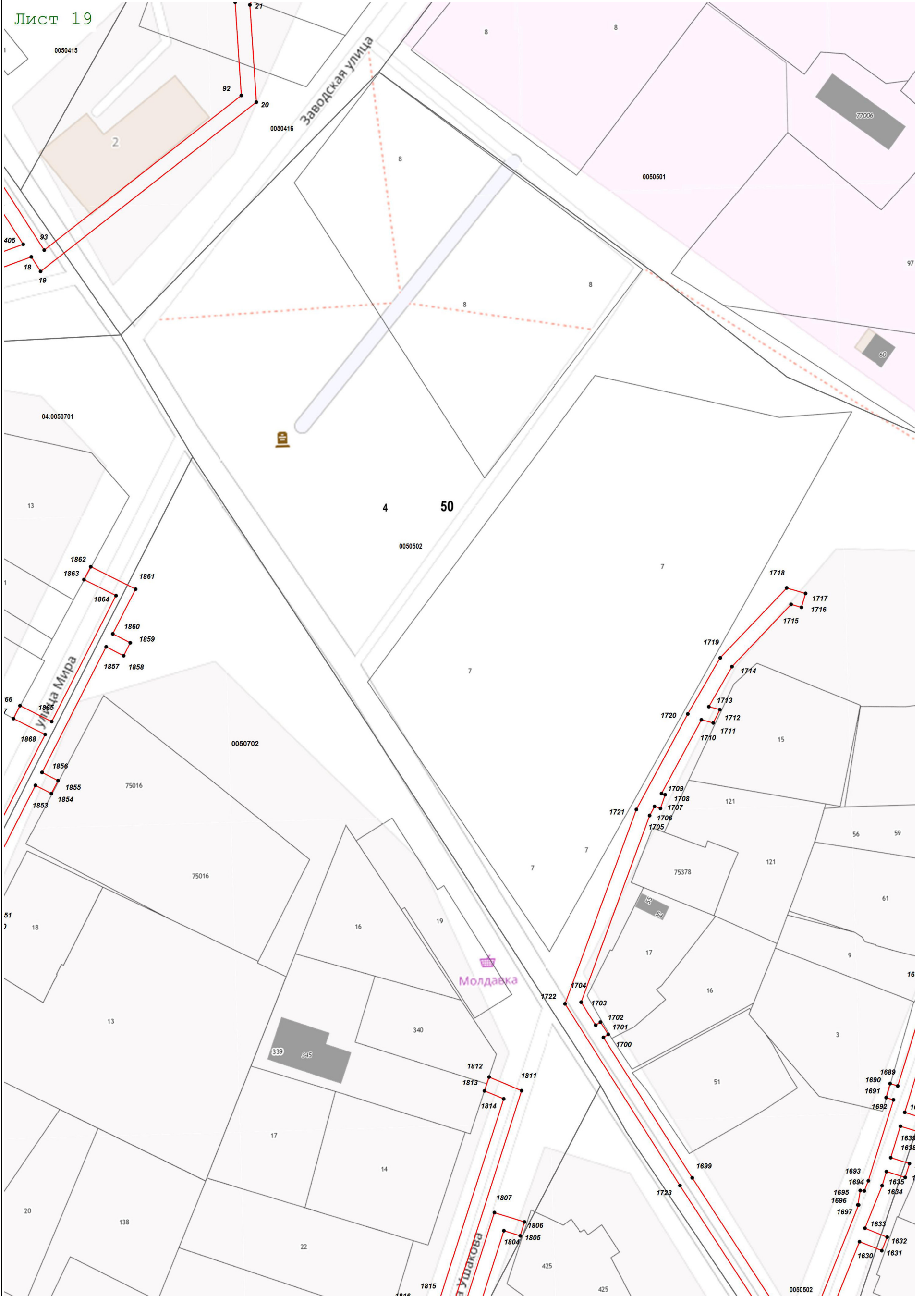
Масштаб 1:1 000

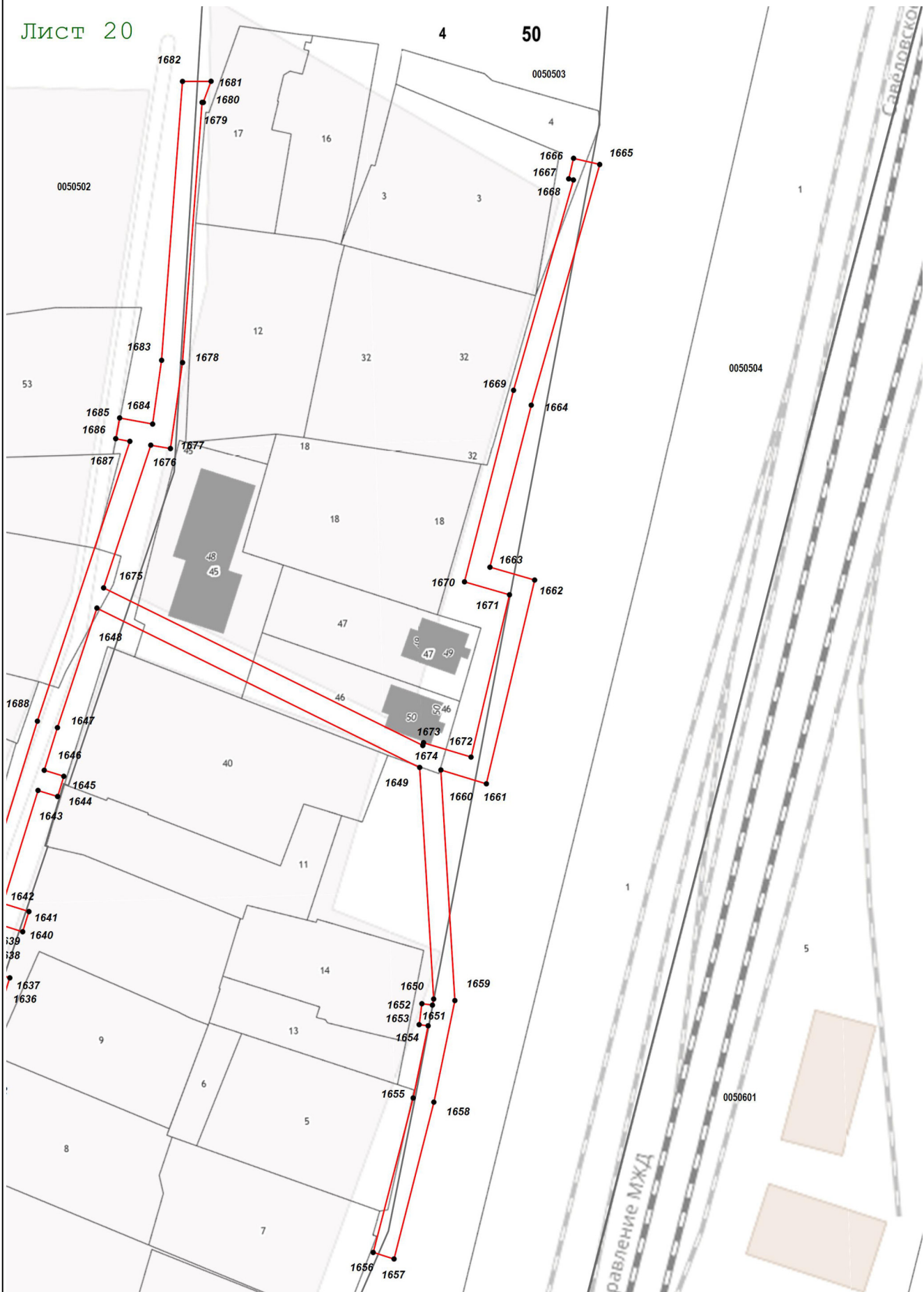


Масштаб 1:1 000



Масштаб 1:1 000





Масштаб 1:1 000



Масштаб 1:1 000



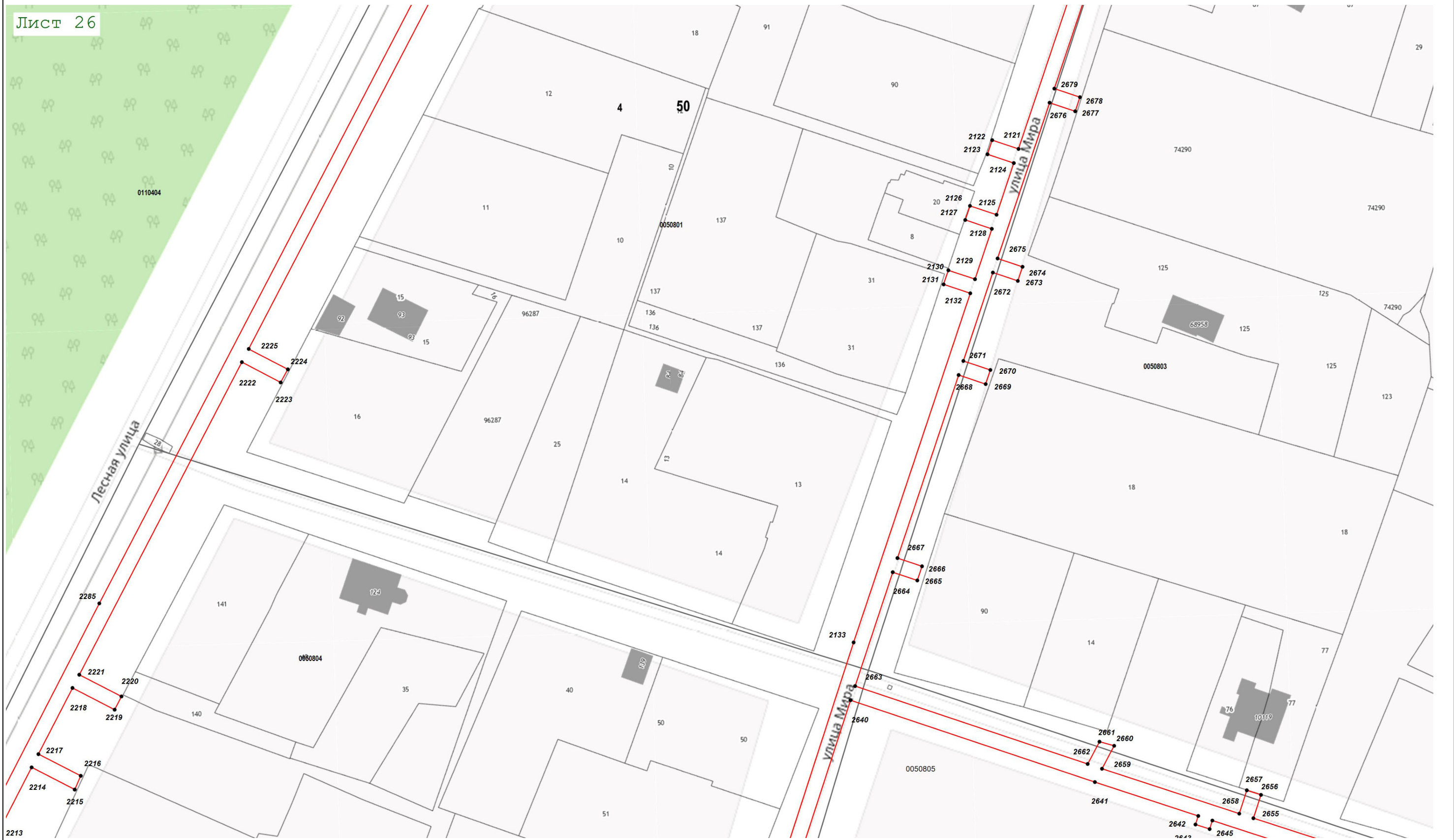
Масштаб 1:1 000



Масштаб 1:1 000



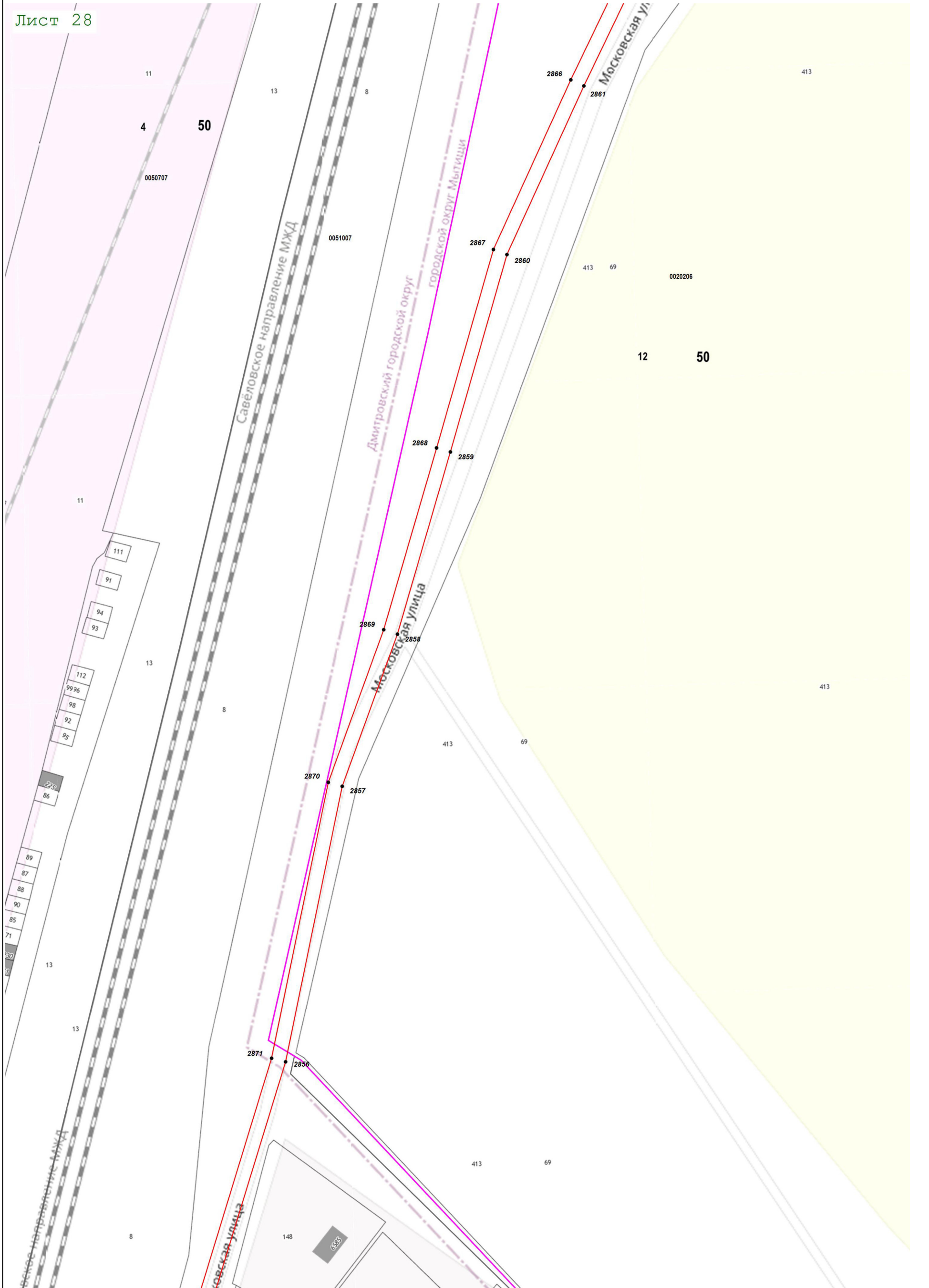
Масштаб 1:1 000



Масштаб 1:1 000



Масштаб 1:1 000

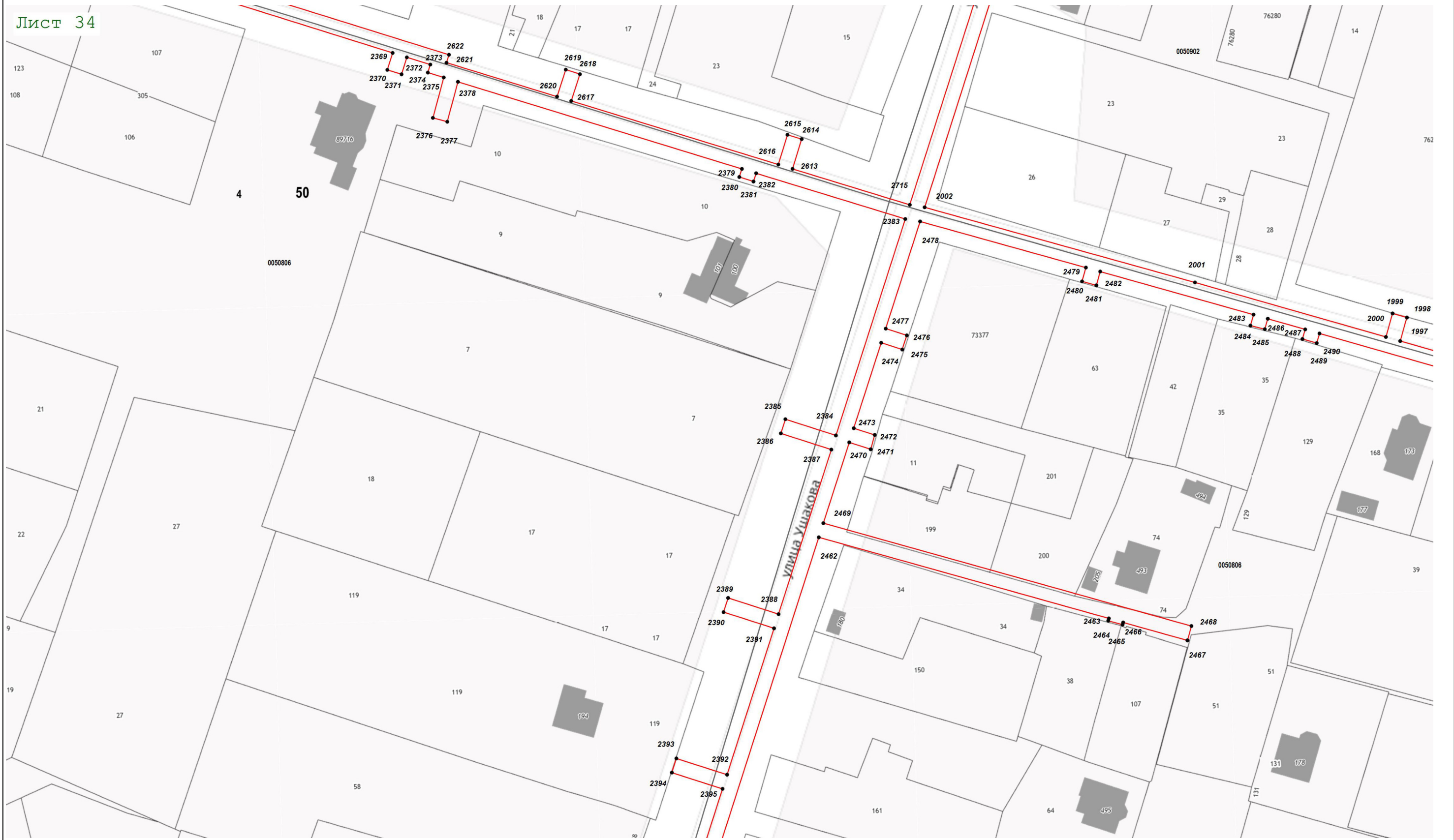




Масштаб 1:1 000



Масштаб 1:1 000



Масштаб 1:1 000

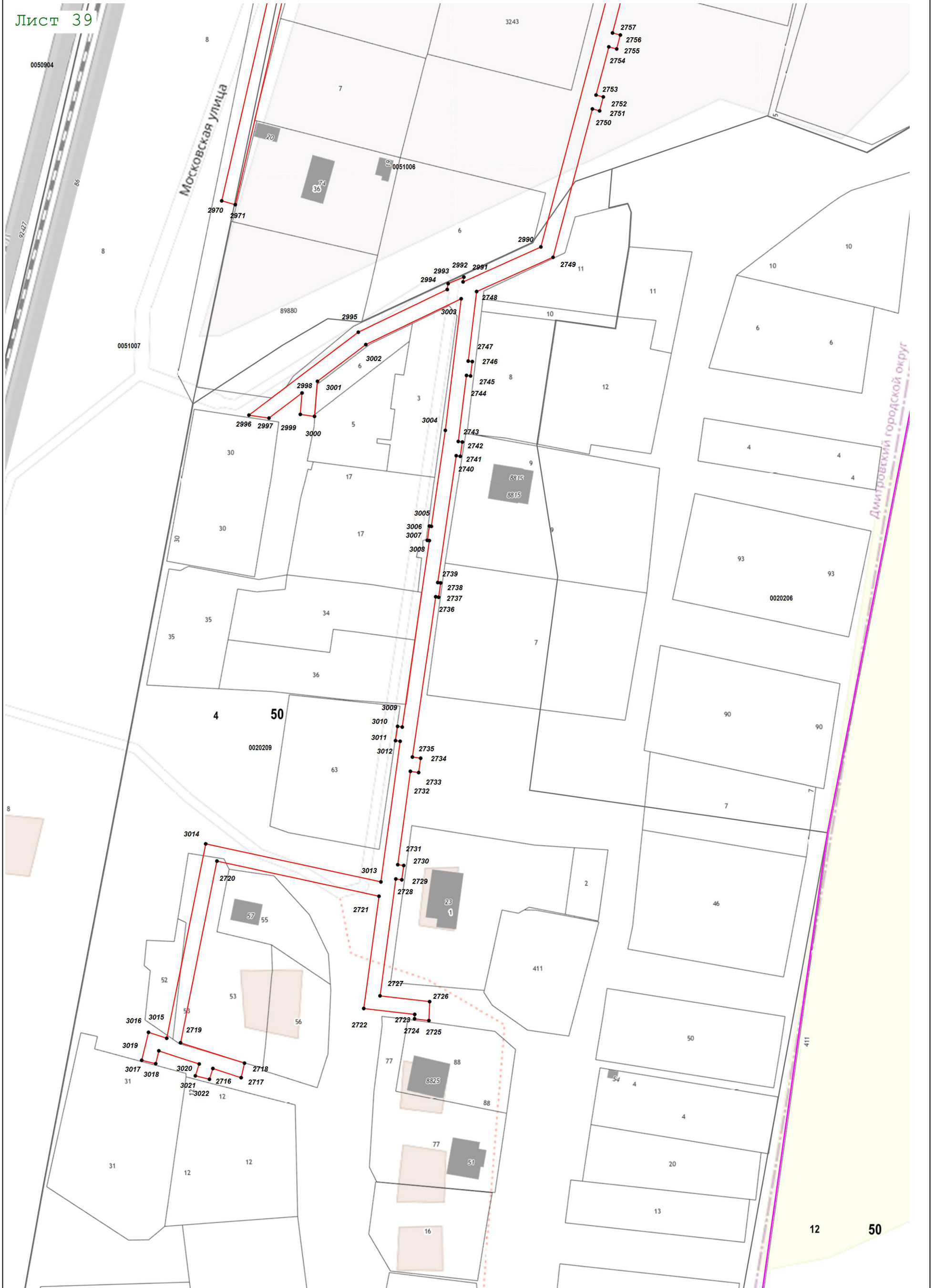


Масштаб 1:1 000

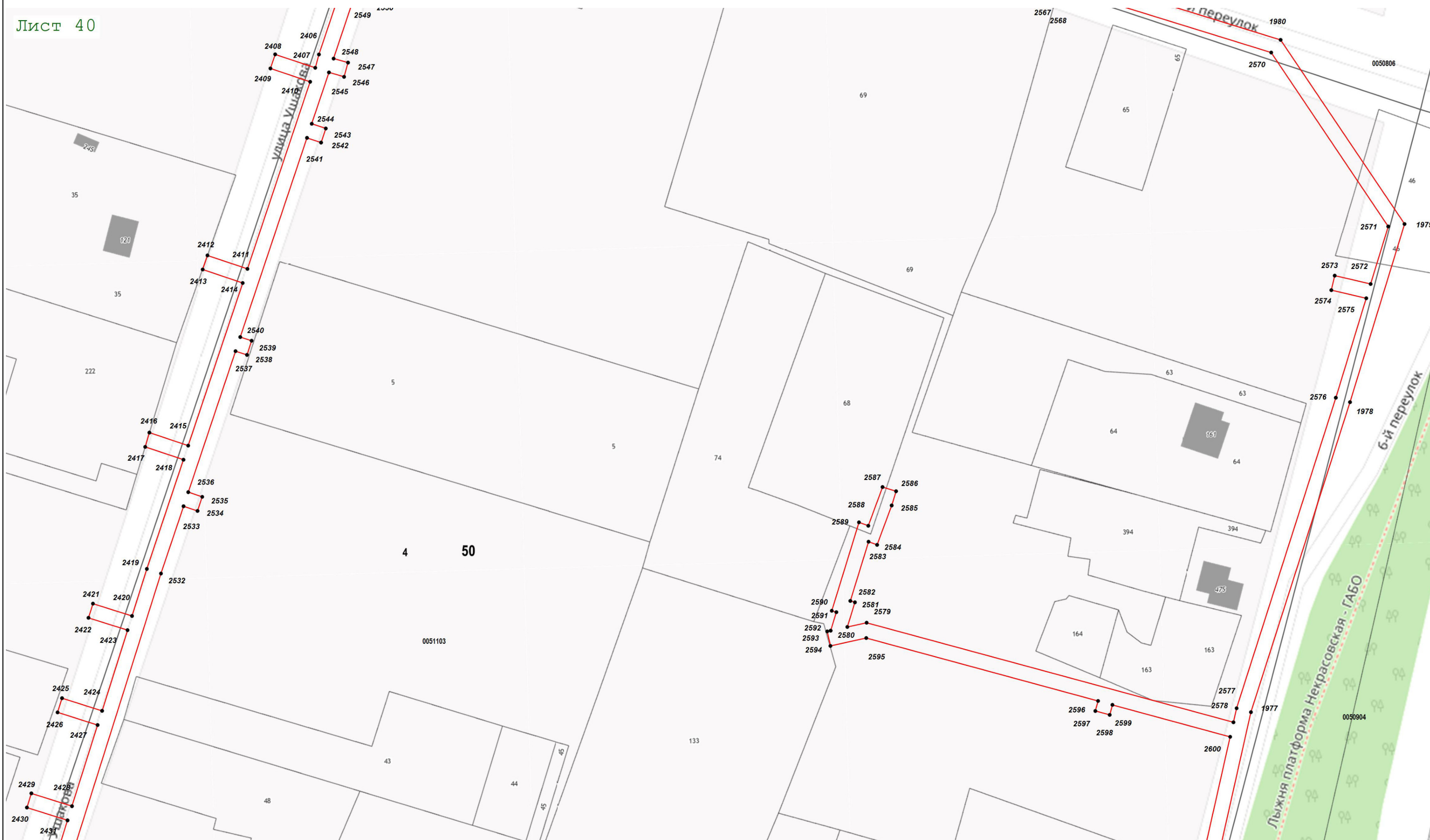
0050904
0051007
0051007
0051007
0051006
75014
3243



Масштаб 1:1 000



Масштаб 1:1 000



Масштаб 1:1 000



Масштаб 1:1 000